СЛУЖБЕНИ ЛИСТ
АУТОНОМНЕ ПОКРАЈИНЕ ВОЈВОДИНЕ

„Службени лист АПВ“ излази по потреби, на шест језика: српском, мађарском, словачком, румунском, русинском и хрватском. – Рукописи се не враћају: – Огласи по тарифи	**Нови Сад** **11. новембар 2011.** **Број 17** **Година LXVII**	Годишња претплата 5880 динара - Рок за рекламације 15 дана. - Редакција и администрација: Нови Сад, Војводе Мишића 81. YU ISSN 0353-8427 COBISS.SR-ID 17426178 Email: sl.listapv@magyarszo.com

518.

На основу члана 46. став 1. Закона о планирању и изградњи ("Службени гласник РС", број: 72/09, 81/09-исправка, 64/10-УС и 24/11) и члана 34. став 1. алинеја 2. Статута Аутономне Покрајине Војводине ("Службени лист АПВ", број 17/09), Скупштина Аутономне Покрајине Војводине, на седници одржаној 24. октобра 2011. године , д о н е л а је

О Д Л У К У
О ИЗРАДИ ПРОСТОРНОГ ПЛАНА ПОДРУЧЈА ПОСЕБНЕ НАМЕНЕ МУЛТИФУНКЦИОНАЛНОГ ЕКОЛОШКОГ КОРИДОРА ТИСЕ

1. Приступа се изради Просторног плана подручја посебне намене мултифункционалног еколошког коридора Тисе (у даљем тексту: Просторни план).

2. Циљ доношења Просторног плана је: утврђивање планских решења којима ће се обезбедити заштита, уређење и развој еколошког коридора Тисе; очување екосистемских услуга природних и полуприродних подручја, стварање услова за повећање нивоа социо-економске развијености подручја; постизање рационалне организације и уређења простора, усклађивањем његовог коришћења са могућностима и ограничењима у располагању природним и створеним вредностима и са потребама дугорочног социјалног и економског развоја; обезбеђење просторних услова за реализацију концепта трајно одрживог (уравнотеженог) развоја, посебно за развој туризма, рекреације, свих облика руралног развоја и других активности комплементарних функцији еколошког коридора; стварање услова за развој инфраструктуре, посебно за рехабилитацију пловног пута Тисе са развојем наутичког туризма, који би били у функцији укупног развоја приобаља Тисе; завршетак изградње и реконструкција објеката за заштиту од поплава према усвојеним критеријумима за целокупну одбрамбену линију у АПВ; уређење режима и заштита приобаља од унутрашњих вода (системи за одводњавање вишкова атмосферских вода, употребљених комуналних и индустријских вода); дефинисање мера за обезбеђење адекватне превенције, минимизирања, мониторинга и контроле свих облика загађивања и деградације животне средине; дефинисање мера за спречавање и заштиту од ванредних ситуација; дефинисање мера за заштиту и одрживо коришћење свих природних вредности кроз заштиту предела, заштићених подручја и подручја планираних за заштиту и природних ресурса.

3. Утврђује се прелиминарна граница обухвата планског документа, а коначна граница обухвата планског документа ће се дефинисати Концептом, изузетно Нацртом плана.

Подручје обухваћено прелиминарном границом обухвата делове територије града Кикинде и града Зрењанина и делове општина Нови Кнежевац, Чока, Нови Бечеј, Тител, Жабаљ, Бечеј, Ада, Сента и Кањижа, и то: катастарске општине Ђала, Српски Крстур и Нови Кнежевац на територији општине Нови Кнежевац; катастарске општине Санад, Чока, Јазово, Остојићево и Падеј на територији општине Чока; катастарску општину Ињош на територији града Кикинда; катастарске општине Бочар, Ново Милошево, Нови Бечеј и Кумане на територији општине Нови Бечеј; катастарске општине Тараш, Тараш 1, Српски Елемир, Српски Арадац, Словачки Арадац, Мужља, Лукино Село, Бело Блато и Книћанин на територији града Зрењанина; катастарске општине Тител и Мошорин на територији општине Тител; катастарске општине Ђурђево, Жабаљ и Чуруг на територији општине Жабаљ; катастарске општине Бечеј и Бачко Петрово Село на територији општине Бечеј; катастарске општине Мол и Ада на територији општине Ада; катастарске општине Сента и Батка на територији општине Сента и катастарске општине Адорјан, Кањижа и Мартонош на територији општине Кањижа.

Површина подручја обухваћеног прелиминарном границом планског документа износи 283528 ha.

Графички приказ прелиминарне границе обухвата планског документа је саставни део ове Одлуке.

4. Просторни план се састоји из текстуалног и графичког дела. Текстуални део Просторног плана садржи: полазне основе за израду плана - обухват и опис граница подручја просторног плана, границе целина и подцелина посебне намене, обавезе, услове и смернице из Просторног плана Републике Србије и других развојних докумената, скраћени приказ и оцену постојећег стања; принципе, циљеве и општу концепцију просторног развоја подручја посебне намене - принципе просторног развоја, опште и оперативне циљеве просторног развоја, општу концепцију развоја подручја посебне намене, регионални аспект развоја подручја посебне намене и функционалне везе и међуодносе са окружењем; планска решења - заштиту, уређење и коришћење природних система, утицај посебне намене на демографске и социјалне процесе и системе, утицај посебне намене на економију и привредне системе, просторни развој саобраћаја и инфраструктурних система, заштита животне средине, предела, културног и природног наслеђа, намена простора и биланс површина посебне намене; правила употребе земљишта, правила уређења и правила грађења – правила уређења и организације земљишта са зонама заштите, правила уређења, грађења и коришћења подручја мултифункционалног еколошког коридора Тисе; имплементацију - институционални оквир имплементације и учеснике у имплементацији, смернице за израду урбанистичких планова и друге развојне документације за подручје плана, приоритетна планска решења и пројекте, мере и инструменте за имплементацију. Текстуални део може садржати и табеле, графиконе, дијаграме и др.

Графички део просторног плана чине референтне карте.

Стратешка процена утицаја Просторног плана подручја посебне намене мултифункционалног еколошког коридора Тисе на животну средину је саставни део Просторног плана.

5. Носилац израде Просторног плана је Покрајински секретаријат за урбанизам, градитељство и заштиту животне средине Нови Сад, Булевар Михајла Пупина број 16.

6. Припрему, координацију и праћење израде Просторног плана обављаће Републичка агенција за просторно планирање, Организациона јединица за територију Аутономне Покрајине Војводине у Новом Саду, Булевар Михајла Пупина број 6/ IV.

7. Обрађивач Просторног плана је Јавно предузеће за просторно и урбанистичко планирање и пројектовање "Завод за урбанизам Војводине" Нови Сад, Железничка број 6/III.

8. Рок за израду Нацрта Просторног плана је 15 (петнаест) месеци, од дана ступања на снагу ове Одлуке.

9. Органи, организације и јавна предузећа, који су овлашћени да утврђују посебне услове за заштиту и уређење простора и изградњу објеката у фази израде плана, дужни су да по захтеву носиоца израде плана, у року од 30 дана, доставе све тражене податке, без накнаде.

10. Средства за израду Просторног плана обезбеђују се из буџета Аутономне Покрајине Војводине.

11. Нацрт Просторног плана биће изложен на јавни увид у трајању од 30 дана у зградама скупштина градова: Кикинда и Зрењанин и скупштина општина: Нови Кнежевац, Чока, Нови Бечеј, Тител, Жабаљ, Бечеј, Ада, Сента, Кањижа и у Републичкој агенцији за просторно планирање, Организационој јединици за територију Аутономне Покрајине Војводине у Новом Саду, Булевар Михајла Пупина број 6/ IV.

12. Саставни део ове Одлуке је Одлука о изради стратешке процене утицаја Просторног плана подручја посебне намене мултифункционалног еколошког коридора Тисе на животну средину, која је донета од стране Републичке агенције за просторно планирање, Организационе јединице за територију Аутономне Покрајине Војводине број 350-256/2011-02 од 19. септембра 2011. године.

13. Ова одлука ступа на снагу осмог дана од дана објављивања у "Службеном листу Аутономне Покрајине Војводине".

Скупштина Аутономне Покрајине Војводине

01Број: 35 – 2/11.
Нови Сад, 24. октобар 2011. године

Потпредседник
Скупштине АП Војводине
Синиша Лазић,с.р

Р е п у б л и к а С р б и ј а

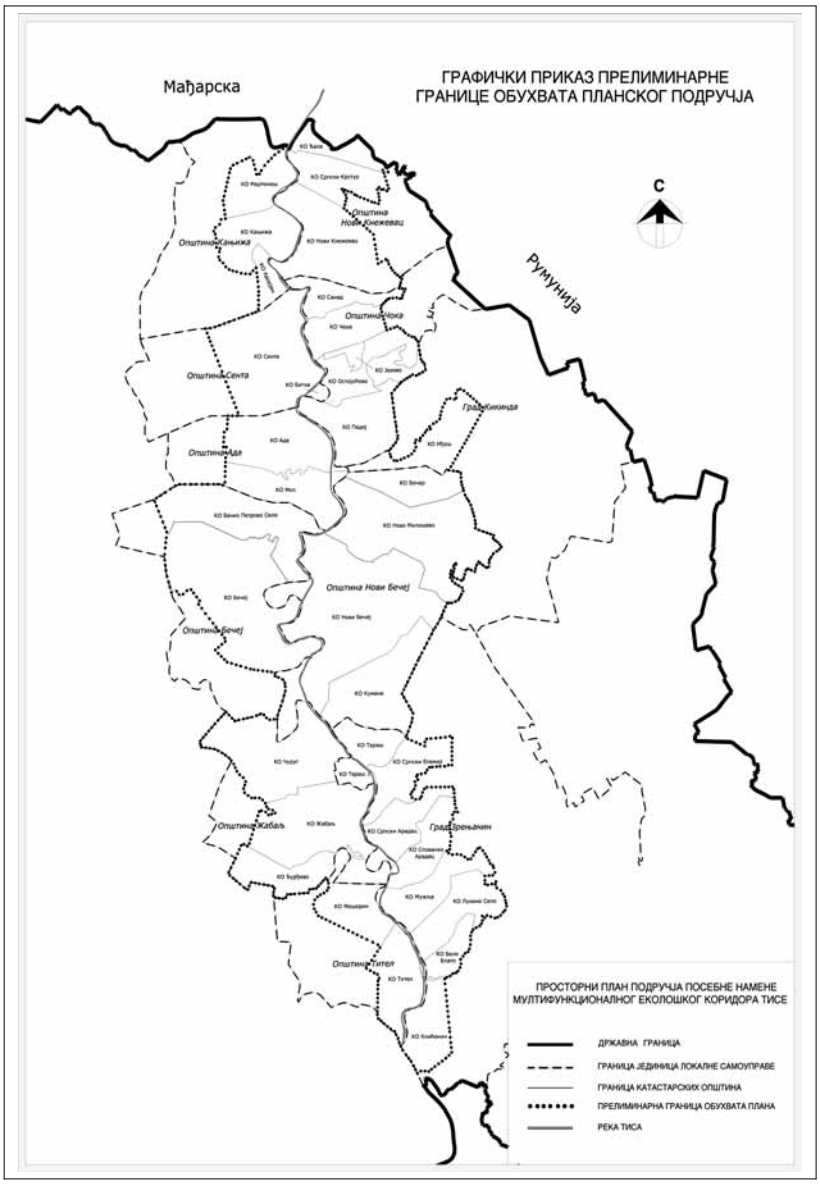

Републичка агенција за просторно планирање
Организациона јединица за територију АП Војводине
Нови Сад, Булевар Михајла Пупина 6

Број: 350-256/2011-02
Датум: 19. септембар 2011. године

На основу члана 9. став 1. и 5. Закона о стратешкој процени утицаја на животну средину ("Службени гласник РС", број 135/04 и 88/10), члана 73. став 2. и члана 75. Закона о планирању и изградњи ("Службени гласник РС", број 72/09 и 81/09 – исправка, 64/10 – УС и 24/11), члана 5. и члана 12. Статута Републичке агенције за просторно планирање ("Службени гласник РС", број 41/10), Републичка агенција за просторно планирање, Организациона јединица за територију Аутономне Покрајине Војводине у Новом Саду доноси

Одлуку
о изради стратешке процене утицаја Просторног плана подручја посебне намене мултифункционалног еколошког коридора Тисе на животну средину

1.Овом Одлуком утврђују се разлози за вршење стратешке процене утицаја Просторног плана подручја посебне намене мултифункционалног еколошког коридора Тисе на животну средину (у даљем тексту: Стратешка процена утицаја), одређују питања и проблеми који ће се разматрати у Стратешкој процени утицаја, одређују елементи Извештаја о стратешкој процени утицаја Просторног плана подручја посебне намене мултифункционалног еколошког коридора Тисе на животну средину (у даљем тексту: Извештај о стратешкој процени утицаја), одређује носилац израде Извештаја о стратешкој процени и утврђују његове обавезе и одређује начин учешћа заинтересованих органа и организација и јавности у поступку израде и разматрања Извештаја о стратешкој процени.

2.Разлози за вршење Стратешке процене утицаја просторног плана на животну средину су сагледавање, процена и утврђивање могућности значајних штетних утицаја на животну средину на основу промена у просторно-функционалној организацији подручја која се планирају Просторним планом подручја посебне намене мултифункционалног еколошког коридора Тисе (у даљем тексту: Просторни план), а која могу бити од утицаја на стање животне средине, са проценом мера које је потребно предузети како би се евентуални могући значајни штетни утицаји на животну средину спречили, отклонили или смањили на минимум.

3.У оквиру Стратешке процене утицаја разматраће се следећа питања и проблеми у области заштите животне средине:

- значај Просторног плана са аспекта заштите животне средине у контексту одрживог развоја;
- међусобни утицаји Тисе као еколошког коридора од међународног значаја и других функција у обухвату Просторног плана;
- решавање проблема очувања природног наслеђа и биодиверзитета и заштита становништва на подручју Просторног плана, кроз дефинисање одговарајућих планских решења и мера заштите;
- решавање питања и проблема кроз израду Просторног плана са аспекта заштите животне средине, која се односе на постојеће и планиране инфраструктурне, индустријске, туристичке и друге објекте;
- израда катастра загађивача у обухвату Просторног плана;
- дефинисање смерница за побољшање еколошког статуса подручја у смислу минимизације и заустављања негативних утицаја на природне ресурсе и увећање позитивних утицаја;
- успостављање јединствене мониторинг мреже за праћење стања квалитета чинилаца животне средине.

4.За потребе израде Просторног плана приступа се изради Извештаја о стратешкој процени утицаја.

Извештај о стратешкој процени утицаја ће бити следеће садржине:

УВОДНЕ НАПОМЕНЕ
1. ПОЛАЗНЕ ОСНОВЕ
1.1. Кратак приказ садржаја Просторног плана
1.2. Релевантни плански и други документи
1.3. Анализа и оцена стања животне средине
1.4. Питања и проблеми заштите животне средине разматрани у Стратешкој процени
1.5. Варијантна решења
1.6. Консултације
2. ЦИЉЕВИ И ИНДИКАТОРИ СТРАТЕШКЕ ПРОЦЕНЕ
2.1. Општи и посебни циљеви Стратешке процене
2.2. Индикатори Стратешке процене
3. ПРОЦЕНА МОГУЋИХ УТИЦАЈА ПЛАНСКИХ РЕШЕЊА НА ЖИВОТНУ СРЕДИНУ
3.1. Процена утицаја варијантног решења на животну средину
3.2. Процена утицаја Просторног плана на животну средину
3.3. Решења и мере за смањење негативних утицаја на животну средину
4. СМЕРНИЦЕ ЗА ИЗРАДУ ПРОЦЕНА УТИЦАЈА НА НИЖИМ ХИЈЕРАРХИЈСКИМ НИВОИМА
5. ПРОГРАМ ПРАЋЕЊА СТАЊА ЖИВОТНЕ СРЕДИНЕ
5.1. Опис циљева Просторног плана
5.2. Индикатори за праћење стања животне средине
5.3. Права и обавезе надлежних органа
5.4. Поступање у случају појаве неочекиваних негативних утицаја
6. МЕТОДОЛОГИЈА ИЗРАДЕ СТРАТЕШКЕ ПРОЦЕНЕ И ТЕШКОЋЕ У ИЗРАДИ
7. ПРИКАЗ НАЧИНА ОДЛУЧИВАЊА
8. ЗАКЉУЧЦИ (НЕТЕХНИЧКИ РЕЗИМЕ)
ЛИТЕРАТУРА

5.За носиоца израде Извештаја о стратешкој процени утицаја одређује се Јавно предузеће за просторно и урбанистичко планирање и пројектовање "Завод за урбанизам Војводине" Нови Сад, Железничка бр. 6/III (у даљем тексту: Завод).

За израду Извештаја о стратешкој процени утицаја Завод ће формирати мултидисциплинарни стручни тим у саставу: дипломирани инжењер хортикултуре, дипломирани инжењер архитектуре, дипломирани инжењер пејзажне архитектуре, дипломирани биолог, дипломирани инжењер електротехнике, дипломирани инжењер машинства, дипломирани инжењер саобраћаја, дипломирани економиста, дипломирани просторни планер, дипломирани инжењер шумарства, дипломирани инжењер пољопривреде, дипломирани инжењер мелиорације и по потреби друга стручна лица квалификована за анализу елемената стратешке процене утицаја.

Извештај о стратешкој процени утицаја израдиће се истовремено са Нацртом Просторног плана, односно у року од 15 (петнаест) месеци од дана ступања на снагу Одлуке о изради Просторног плана подручја посебне намене мултифункционалног еколошког коридора Тисе.

6.Учешће заинтересованих органа и организација и јавности у поступку израде и разматрања Извештаја о стратешкој процени утицаја обезбеђује Републичка агенција за просторно планирање, Организациона јединица за територију Аутономне Покрајине Војводине у Новом Саду, Булевар Михајла Пупина број 6/IV.

Оглашавање излагања на јавни увид Извештаја о стратешкој процени утицаја спроводи Републичка агенција за просторно планирање, Организациона јединица за територију Аутономне Покрајине Војводине у Новом Саду, истовремено са оглашавањем излагања

на јавни увид Нацрта Просторног плана, са подацима о времену и месту излагања на јавни увид, начину на који заинтересована правна и физичка лица могу доставити примедбе, времену и месту одржавања јавне расправе, као и другим информацијама које су од значаја за јавни увид.

7.Средства за израду Извештаја о стратешкој процени утицаја обезбеђују се из буџета Аутономне Покрајине Војводине.

8.Ову Одлуку објавити у "Службеном листу Аутономне Покрајине Војводине".

Директорка
Весна Поповић,с.р.

519.

На основу члана 34. алинеја 2. Статута АП Војводине („Службени лист АПВ“, број 17/09) и члана 61. Пословника Скупштине Аутономне Покрајине Војводине („Службени лист АПВ“, број 11/10), Скупштина Аутономне Покрајине Војводине, на седници одржаној 24.октобра 2011. године, донела је

О Д Л У К У
О ПОТВРЂИВАЊУ МАНДАТА ПОСЛАНИКА
У СКУПШТИНИ АУТОНОМНЕ ПОКРАЈИНЕ ВОЈВОДИНЕ

I

Потврђује се мандат посланику у Скупштини Аутономне Покрајине Војводине ФЕЛБАБ ВИКТОРУ, са Изборне листе „За европску Војводину, Демократска странка - Г17 Плус, Борис Тадић“, са 24.октобром 2011. године.

II

Ову Одлуку објавити у „Службеном листу Аутономне Покрајине Војводине“.

Скупштина Аутономне Покрајине Војводине

01 Број: 013-3/2008
Нови Сад, 24.октобар 2011. године

Председник
Скупштине АП Војводине,
Егереши Шандор,с.р

520.

На основу члана 34. алинеја 2. Статута Аутономне Покрајине Војводине („Службени лист АПВ“, број 17/09) и члана 80. Покрајинске скупштинске одлуке о избору посланика у Скупштину Аутономне Покрајине Војводине („Службени лист АПВ“, број 12/04, 20/08, 5/09, 18/09-промена назива акта и 23/10), Скупштина Аутономне Покрајине Војводине на седници одржаној 24.октобра 2011. године, донела је

О Д Л У К У
О ПРЕСТАНКУ МАНДАТА ПОСЛАНИКА
У СКУПШТИНИ АУТОНОМНЕ ПОКРАЈИНЕ ВОЈВОДИНЕ

I

Бранку Гајину, престао је мандат посланика у Скупштини Аутономне Покрајине Војводине, због поднете оставке.

II

Ову Одлуку објавити у „Службеном листу Аутономне Покрајине Војводине“.

Скупштина Аутономне Покрајине Војводине

01 Број: 013-3/08
Нови Сад, 24.октобар 2011. године

Потпредседница
Скупштине АП Војводине,
Мр Маја Седларевић,с.р

521.

На основу члана 34. алинеја 2. Статута Аутономне Покрајине Војводине („Службени лист АПВ“, број 17/09) и члана 80. Покрајинске скупштинске одлуке о избору посланика у Скупштину Аутономне Покрајине Војводине („Службени лист АПВ“, број 12/04, 20/08, 5/09, 18/09-промена назива акта и 23/10), Скупштина Аутономне Покрајине Војводине на седници одржаној 24.октобра 2011. године, донела је

О Д Л У К У
О ПРЕСТАНКУ МАНДАТА ПОСЛАНИКА
У СКУПШТИНИ АУТОНОМНЕ ПОКРАЈИНЕ ВОЈВОДИНЕ

I

Миливоју Вребалову, престао је мандат посланика у Скупштини Аутономне Покрајине Војводине, због поднете оставке.

II

Ову Одлуку објавити у „Службеном листу Аутономне Покрајине Војводине“.

Скупштина Аутономне Покрајине Војводине

01 Број: 013-3/08
Нови Сад, 24.октобар 2011. године

Потпредседница
Скупштине АП Војводине,
Мр Маја Седларевић,с.р

522.

На основу члана 34. алинеја 2. Статута Аутономне Покрајине Војводине („Службени лист АПВ“, број 17/09) и члана 80. Покрајинске скупштинске одлуке о избору посланика у Скупштину Аутономне Покрајине Војводине („Службени лист АПВ“, број 12/04, 20/08, 5/09, 18/09-промена назива акта и 23/10), Скупштина Аутономне Покрајине Војводине на седници одржаној 24.октобра 2011. године, донела је

О Д Л У К У
О ПРЕСТАНКУ МАНДАТА ПОСЛАНИКА
У СКУПШТИНИ АУТОНОМНЕ ПОКРАЈИНЕ ВОЈВОДИНЕ

I

Игору Павличићу, престао је мандат посланика у Скупштини Аутономне Покрајине Војводине, због поднете оставке.

II

Ову Одлуку објавити у „Службеном листу Аутономне Покрајине Војводине“.

Скупштина Аутономне Покрајине Војводине

01 Број: 013-3/08
Нови Сад, 24.октобар 2011. године

Потпредседница
Скупштине АП Војводине,
Мр Маја Седларевић,с.р

523.

На основу члана 34. алинеја 2. Статута Аутономне Покрајине Војводине („Службени лист АПВ“, број 17/09) и члана 80. Покрајинске скупштинске одлуке о избору посланика у Скупштину Аутономне Покрајине Војводине („Службени лист АПВ“, број 12/04, 20/08, 5/09, 18/09-промена назива акта и 23/10), Скупштина Аутономне Покрајине Војводине на седници одржаној 24.октобра 2011. године, донела је

О Д Л У К У
О ПРЕСТАНКУ МАНДАТА ПОСЛАНИКА
У СКУПШТИНИ АУТОНОМНЕ ПОКРАЈИНЕ ВОЈВОДИНЕ

I

Предрагу Милошевићу, престао је мандат посланика у Скупштини Аутономне Покрајине Војводине, због поднете оставке.

II

Ову Одлуку објавити у „Службеном листу Аутономне Покрајине Војводине“.

Скупштина Аутономне Покрајине Војводине

01 Број: 013-3/08
Нови Сад, 24.октобар 2011. године

Потпредседница
Скупштине АП Војводине,
Мр Маја Седларевић,с.р

524.

На основу члана 34. алинеја 2. Статута Аутономне Покрајине Војводине („Службени лист АПВ“, број 17/09) и члана 80. Покрајинске скупштинске одлуке о избору посланика у Скупштину Аутономне Покрајине Војводине („Службени лист АПВ“, број 12/04, 20/08, 5/09, 18/09-промена назива акта и 23/10), Скупштина Аутономне Покрајине Војводине на седници одржаној 24.октобра 2011. године, донела је

О Д Л У К У
О ПРЕСТАНКУ МАНДАТА ПОСЛАНИКА
У СКУПШТИНИ АУТОНОМНЕ ПОКРАЈИНЕ ВОЈВОДИНЕ

I

Јовици Заркули, престао је мандат посланика у Скупштини Аутономне Покрајине Војводине, због поднете оставке.

II

Ову Одлуку објавити у „Службеном листу Аутономне Покрајине Војводине“.

Скупштина Аутономне Покрајине Војводине

01 Број: 013-3/08
Нови Сад, 24.октобар 2011. године

Потпредседница
Скупштине АП Војводине,
Мр Маја Седларевић,с.р

525.

На основу члана 41. Пословника Скупштине Аутономне Покрајине Војводине, Скупштина Аутономне Покрајине Војводине, на седници одржаној 24. октобра 2011. године, донела је

ОДЛУКУ
О ИЗМЕНАМА И ДОПУНАМА ОДЛУКЕ
О ИЗБОРУ ПРЕДСЕДНИКА И ЧЛАНОВА
ОДБОРА СКУПШТИНЕ АУТОНОМНЕ
ПОКРАЈИНЕ ВОЈВОДИНЕ

I

У Одлуци о избору председника и чланова одбора Скупштине Аутономне Покрајине Војводине („Сл. лист АПВ“, бр. 17/08, 5/09, 8/09, 14/09, 16/09, 18/10 и 23/10) у делу I врше се следеће и з м е н е:

1. у тачки 1. Одбор за питања уставно-правног положаја Покрајине б и р а с е

- Тихомир Нежић, за члана Одбора, уместо Предрага Милошевића,

2. у тачки 4. Одбор за привреду б и р а с е

- Страхиња Симовић, за члана Одбора, уместо Бранка Гајина,

3. у тачки 5. Одбор за пољопривреду б и р а с е

- Живица Брадваревић, за члана Одбора, уместо Јовице Заркуле,

4. у тачки 7. Одбор за буџет и финансије б и р а с е

- Сава Свирчевић за члана Одбора, уместо Горана Јешића,
- Страхиња Симовић, за члана Одбора, уместо Бранка Гајина,

5. у тачки 12. Одбор за међунационалне односе б и р а с е

- Виктор Фелбаб, за члана Одбора, уместо Душка Јовановића,

6. у тачки 13. Одбор за представке и предлоге б и р а с е

- Александар Грмуша, за члана Одбора, уместо Миленка Филиповића,

7. у тачки 14. Одбор за организацију управе и локалну самоуправу б и р а с е

- Драган Доневски, за заменика председника Одбора, уместо Јовице Заркуле,
- Синиша Лазић, за члана Одбора, уместо Миливоја Вребалова,

- Александар Радоњић, за члана Одбора, уместо Предрага Милошевића,

8. у тачки 17. Одбор за безбедност б и р а с е

- Виктор Фелбаб, за члана Одбора, уместо Душка Јовановића,

9. у тачки 18. Одбор за приватизацију б и р а с е

- Предраг Сремчић, за члана Одбора, уместо Миленка Филиповића,

10. у тачки 19. Одбор за европске интеграције и међурегионалну сарадњу б и р а с е

- Синиша Лазић, за члана Одбора, уместо Миливоја Вребалова,
- Сава Свирчевић, за члана Одбора, уместо Горана Јешића.

II

Ову одлуку објавити у „Службеном листу Аутономне Покрајине Војводине“

Скупштина Аутономне Покрајине Војводине

01Број: 020 – 14/2008.
Нови Сад, 24. октобар 2011. године

Потпредседница
Скупштине АП Војводине
Мр Маја Седларевић,с.р

526.

На основу члана 3. алинеја 3. Покрајинске скупштинске одлуке о обављању послова правне заштите имовинских права и интереса Аутономне Покрајине Војводине („Службени лист АПВ“, број 10/2004, 16/2005 и 18/2009-промена назива акта), Скупштина Аутономне Покрајине Војводине, на седници одржаној 24. октобра 2011. године, донела је

О Д Л У К У

О РАЗРЕШЕЊУ ЗАМЕНИКА ПОКРАЈИНСКОГ ЈАВНОГ ПРАВОБРАНИОЦА ВОЈВОДИНЕ

I

Разрешава се дужности заменик Покрајинског јавног правобраниоца Војводине

-БРАНКО СТОКИН, дипл. правник из Новог Сада

II

Ову одлуку објавити у „Службеном листу Аутономне Покрајине Војводине“

Скупштина Аутономне Покрајине Војводине

01 Број: 020-30/2006
Нови Сад. 24. октобар 2011.

Потпредседница
Скупштине АП Војводине
Мр Маја Седларевић,с.р

527.

На основу члана 8. став 3. Покрајинске скупштинске одлуке о оснивању Јавног предузећа за управљање Националним парком Фрушка гора („ Службени лист АПВ“, број: 2/10) и члана 34. алинеја 2. Статута Аутономне Покрајине Војводине („Службени лист АПВ“, број: 17/09), Скупштина Аутономне Покрајине Војводине, на седници одржаној 24. октобра 2011. године, д о н е л а је

О Д Л У К У

I

Даје се сагласност на Дугорочни план управљања Националним парком Фрушка гора за период 2011. - 2020. година, који је донео Управни одбор Јавног предузећа „Национални парк Фрушка гора“, на седници одржаној 16. фебруара 2011. године.

II

Ова одлука објавиће се у «Службеном листу Аутономне Покрајине Војводине».

Скупштина Аутономне Покрајине Војводине

01Број: 5 – 2/11.
Нови Сад, 24. октобар 2011. године

Председник
Скупштине АП Војводине,
Шандор Егереши,с.р

528.

На основу члана 34. Статута Аутономне Покрајине Војводине («Службени лист АПВ», број 17/09) и члана 9. Одлуке о оснивању Фонда за развој Аутономне Покрајине Војводине («Службени лист АПВ», број: 4/02 и 7/02), Скупштина Аутономне Покрајине Војводине, на седници одржаној 24. октобра 2011. године, д о н е л а је

О Д Л У К У
О ИЗМЕНИ ОДЛУКЕ О ИМЕНОВАЊУ ПРЕДСЕДНИКА И ЧЛАНОВА НАДЗОРНОГ ОДБОРА ФОНДА ЗА РАЗВОЈ АУТОНОМНЕ ПОКРАЈИНЕ ВОЈВОДИНЕ

Члан 1.

Разрешава се Славко Рац, економиста из Руског Крстура, дужности члана Надзорног одбора Фонда за развој Аутономне Покрајине Војводине, именован Одлуком о именовању председника и чланова Надзорног одбора Фонда за развој Аутономне Покрајине Војводине («Службени лист АПВ», број 8/09), са даном доношења ове одлуке.

Члан 2.

За члана Надзорног одбора Фонда за развој Аутономне Покрајине Војводине, именује се:

Игор Илин, дипл. економиста из Куле.

Члан 3.

Ова одлука објавиће се у «Службеном листу Аутономне Покрајине Војводине».

Скупштина Аутономне Покрајине Војводине

01Број: 025 – 10/2009
Нови Сад, 24. октобар 2011. године

Потпредседница
Скупштине АП Војводине,
Мр Маја Седларевић,с.р

529.

На основу члана 34. Статута Аутономне Покрајине Војводине («Службени лист АПВ», број 17/09) и члана 6. став 2. Одлуке о оснивању Туристичке организације Војводине («Службени лист АПВ», број: 18/02 и 4/08), Скупштина Аутономне Покрајине Војводине, на седници одржаној 24.октобра 2011. године, д о н е л а је

О Д Л У К У
О РАЗРЕШЕЊУ ПРЕДСЕДНИКА И ЧЛАНОВА УПРАВНОГ ОДБОРА ТУРИСТИЧКЕ ОРГАНИЗАЦИЈЕ ВОЈВОДИНЕ

Члан 1.

Разрешава се Горан Иветић, дипл.ецц из Бачке Паланке, дужности председника Управног одбора Туристичке организације Војводине и чланови:

1. Тибор Ваш, комерцијалиста из Зрењанина,
2. Душан Петровић, дипл.ецц из Пландишта,
3. Горан Јовић, дипл.ецц из Старе Пазове,
4. Драган Арсић, дипл. правник из Апатина,
5. Нада Маринковић , пензионер из Ковиља,
6. Илдико Бокор, дипл.ецц из Суботице,

дужности у Управном одбору Туристичке организације Војводине, именовани Одлуком о именовању председника и чланова Управног одбора Туристичке организације Војводине («Службени лист АПВ», број 5/07), због истека мандата, са даном доношења ове одлуке.

Члан 2.

Ова одлука објавиће се у «Службеном листу Аутономне Покрајине Војводине».

Скупштина Аутономне Покрајине Војводине

01Број: 023 – 12/11.
Нови Сад, 24. октобар 2011. године

Потпредседница
Скупштине АП Војводине
Мр Маја Седларевић,с.р

530.

На основу члана 34. Статута Аутономне Покрајине Војводине («Службени лист АПВ», број 17/09) и члана 6. став 2. Одлуке о оснивању Туристичке организације Војводине («Службени лист АПВ», број: 18/02 и 4/08), Скупштина Аутономне Покрајине Војводине, на седници одржаној 24. октобра 2011. године, д о н е л а је

О Д Л У К У
О ИМЕНОВАЊУ ПРЕДСЕДНИКА И ЧЛАНОВА УПРАВНОГ ОДБОРА ТУРИСТИЧКЕ ОРГАНИЗАЦИЈЕ ВОЈВОДИНЕ

Члан 1.

Проф. др СНЕЖАНА БЕСЕРМЕЊИ, доктор географских наука из Новог Сада, именује се за председника Управног одбора Туристичке организације Војводине.

За чланове Управног одбора Туристичке организације Војводине, именују се:

1. Милан Обрадовић, машински техничар из Зрењанина,
2. Станко Димић, професор историје из Новог Сада,
3. Владимир Вукотић, дипл.инж.менаџмента из Бачког Јарка,
4. Богларка Сигети, струковни економиста из Старе Моравице,
5. Марта Ароксалаши Стаменковић, дипл. глумица из Палића,
6. Ивана Ђулибрк, дипл.менаџер у туризму из Бачког Јарка.

Члан 2.

Ова одлука објавиће се у «Службеном листу Аутономне Покрајине Војводине».

Скупштина Аутономне Покрајине Војводине

01Број: 023 – 13/11.
Нови Сад, 24. октобар 2011. године

Потпредседница
Скупштине АП Војводине,
Мр Маја Седларевић,с.р

531.

На основу члана 9. став 1. и члана 55. став 1. Закона о јавним агенцијама ("Службени гласник РС", број: 18/05 и 81/05), члана 30. тачка 10. и чл. 33. и 35. став 1. Покрајинске скупштинске одлуке о Влади Аутономне Покрајине Војводине ("Службени лист АПВ", број 4/2010), а у вези са чланом 29. тачка 2. Статута Аутономне Покрајине Војводине („Службени лист АПВ“, број 17/09), Влада Аутономне Покрајине Војводине, на седници одржаној 9. новембра 2011. године, д о н е л а је

О Д Л У К У
О ОСНИВАЊУ АГЕНЦИЈЕ ЗА РАВНОМЕРНИ РЕГИОНАЛНИ РАЗВОЈ АУТОНОМНЕ ПОКРАЈИНЕ ВОЈВОДИНЕ

Члан 1.

Оснива се Агенција за равномерни регионални развој Аутономне Покрајине Војводине (у даљем тексту: Агенција), ради обављања развојних и стручних послова равномерног регионалног развоја Аутономне Покрајине Војводине.

Оснивач Агенције је Аутономна Покрајина Војводина (у даљем тексту: Покрајина).

Права и обавезе Покрајине као оснивача Агенције, врши Влада Аутономне Покрајине Војводине (у даљем тексту: Покрајинска влада).

Средства за оснивање и почетак рада Агенције, обезбеђују се у буџету Покрајине.

Члан 2.

Агенција има својство правног лица, које стиче уписом у судски регистар.

Агенција је самостална у раду.

Члан 3.

Агенција послује под називом: Агенција за равномерни регионални развој Аутономне Покрајине Војводине.

Седиште Агенције је у Новом Саду, улица др Зорана Ђинђића бб.

Члан 4.

Агенција има печат и штамбиљ чија ће се садржина, изглед и употреба уредити статутом Агенције, у складу са Законом.

Члан 5.

Пословни простор и опрема које обезбеди Аутономна Покрајина Војводина, својина су Аутономне Покрајине Војводине, а Агенција над њима има право коришћења.

Члан 6.

Агенција обавља послове који се односе на:

1. Планирање равномерног регионалног и економског развоја Покрајине:

- припремање стратешких и других докумената у вези са равномерним регионалним развојем Покрајине;
- дефинисање предлога пројеката за учествовање на јавним позивима фондова Европске уније (ЕУ);
- учествовање у изради оперативних планова за III, IV и V компоненту Инструмента за претприступну помоћ (ИПА);
- учестовање у изради програмских докумената за Програме прекограничне сарадње (ЦБЦ програме) Србије и Хрватске, Мађарске, Румуније, Босне и Херцеговине.

2. Развија апсорпционе капацитете покрајинске управе и локалних самоуправа у Покрајини, са циљем успешног коришћења домаћих и страних фондова:

- припрема пројектних апликација за Покрајинску владу за све фондове, стране и домаће намењене економском и равномерном регионалном развоју Покрајине;
- имплементација одобрених пројеката;
- екстерни менаџмент;
- едукације и подизање капацитета локалних самоуправа и предузећа у Покрајини у области управљања пројектним циклусом;
- едукације малих и средњих предузећа за учествовање на тендерима расписаним у оквиру пројеката финансираних из фоднова ЕУ;
- пружање консалтинга локалним самоуправама у склапању уговора о јавном и приватном партнерству (ЈПП).

3. Прикупљање и обрада статистичких података од интереса за Покрајину:

- вођење евиденције о свим мерама и подстицајима који су намењени равномерном регионалном и економском развоју Покрајине;
- вођење евиденције о свим пројектима одобреним на територији Покрајине на основу ЕУ фондова;
- вођење евиденције о ЈПП;
- вођење евиденције о привредним субјектима у Покрајини који учествују у пројектима на основу ЕУ фондова.

4. Праћење и вредновање политике равномерног регионалног развоја Покрајине:

- евалуација утицаја ЕУ фондова и страних директних инвестиција (СДИ) на привреду Покрајине;
- анализа утицаја правних тековина ЕУ (acquis communautaire ЕУ) на привреду Покрајине;
- координација донаторске помоћи у циљу избегавања “donor-driven” развоја.

Агенција може обављати и друге послове уз сагласност Покрајинске владе, у складу са Законом.

Члан 7.

Средства за рад Агенције обезбеђују се из:

1) буџета Покрајине;
2) донација, прилога и спонзорства домаћих и страних правних и физичких лица;
3) прихода остварених из сопствених делатности;
4) других извора, у складу са Законом.

Члан 8.

Органи Агенције су: директор и управни одбор.

Директора именује и разрешава Покрајинска влада након спроведеног јавног конкурса, у складу са Законом којим се уређују јавне агенције.

Председника и чланове управног одбора именује и разрешава Покрајинска влада, на предлог покрајинског органа управе надлежног за послове међурегионалне сарадње, у складу са Законом којим се уређују јавне агенције.

Мандат директора, председника и чланова управног одбора траје пет година, са могућношћу поновног избора.

Члан 9.

Директор:

1) представља и заступа Агенцију;
2) организује и руководи радом и пословањем Агенције;
3) припрема и извршава одлуке Управног одбора;
4) стара се о законитости рада Агенције;
5) предлаже годишњи програм рада Агенције;
6) предлаже акте које доноси Управни одбор;
7) доноси акт о унутрашњој организацији и систематизацији радних места, на који даје сагласност Покрајинска влада;
8) доноси одлуке и друге акте из надлежности Агенције, осим одлука и аката које доноси Управни одбор;
9) врши и друге послове утврђене законом.

За директора Агенције може бити именовано лице које, поред услова прописаних Законом којим се уређују јавне агенције, има активно знање енглеског језика и доказане организационе и управљачке способности.

Члан 10.

Управни одбор Агенције има председника и четири члана.

Члан 11.

Управни одбор:

1) доноси статут Агенције;
2) доноси правилник о раду Агенције;
3) доноси годишњи програм рада Агенције;
4) усваја финансијски план;
5) усваја завршни рачун и извештај о пословању;
6) доноси опште акте;
7) доноси пословник о раду;
8) усмерава рад директора Агенције и издаје му упутства за рад;
9) врши надзор над пословањем Агенције;
10) одлучује о расподели добити;
11) обавља и друге послове утврђене Законом.

На одлуке из става 1. тачке 1), 2), 3), 4), 5) и 10) овог члана, сагласност даје Покрајинска влада.

Председник и чланови управног одбора примају накнаду за рад.

Накнада за рад председника и чланова управног одбора уредиће се статутом Агенције.

Члан 12.

За обављање појединих стручних послова из своје надлежности, Агенција може ангажовати друга правна или физичка лица, у складу са Законом.

Члан 13.

На права, обавезе, зараде и одговорности директора и запослених у Агенцији, примењују се општи прописи о раду.

Члан 14.

Покрајинска влада именоваће привременог директора, у року од 30 дана од дана ступања на снагу ове одлуке.

Привремени директор из става 1. овог члана, у обавези је да преузме све неопходне радње, ради уписа Агенције у судски регистар у року од 60 дана од дана ступања на снагу ове одлуке.

Члан 15.

Покрајинска влада именоваће председнике и чланове управног одбора, у року од 30 дана од дана уписа Агенције у судски регистар.

Члан 16.

Надзор над радом Агенције врши покрајински орган управе надлежан за послове међурегионалне сарадње.

Члан 17.

Ова одлука ступа на снагу осмог дана од дана објављивања у "Службеном листу Аутономне Покрајине Војводине".

Влада Аутономне Покрајине Војводине

Број: 023-50/2011
Нови Сад, 9. новембар 2011. године

Потпредседница
Владе АП Војводине
Ана Томанова-Маканова,с.р.

532.

На основу члана 84. став 3. и члана 108. став 1. и 2. Закона о високом образовању („Службени гласник РС“, број: 76/2005, 100/2007 – аутентично тумачење, 97/2008 и 44/2010) и чл. 33. и 35. став 1. Покрајинске скупштинске одлуке о Влади Аутономне Покрајине Војводине („Службени лист АПВ“, број: 4/2010),

Влада Аутономне Покрајине Војводине, на седници одржаној 19. октобра 2011. године, д о н е л а је

ОДЛУКУ
О ИЗМЕНИ ОДЛУКЕ
О БРОЈУ СТУДЕНАТА ЗА УПИС У ПРВУ ГОДИНУ СТУДИЈСКИХ ПРОГРАМА ОСНОВНИХ СТРУКОВНИХ, АКАДЕМСКИХ И ИНТЕГРИСАНИХ СТУДИЈА КОЈИ СЕ ФИНАНСИРАЈУ ИЗ БУЏЕТА АУТОНОМНЕ ПОКРАЈИНЕ ВОЈВОДИНЕ НА ФАКУЛТЕТИМА У САСТАВУ УНИВЕРЗИТЕТА У НОВОМ САДУ У ШКОЛСКОЈ 2011/2012. ГОДИНИ

Члан 1.

У Одлуци о броју студената за упис у прву годину студијских програма основних струковних, академских и интегрисаних студија који се финансирају из буџета Аутономне Покрајине Војводине на факултетима у саставу Универзитета у Новом Саду у школској 2011/2012. години („Службени лист АПВ“, број: 6/2011), у члану 2. став 1. број: „4.829“, замењује се бројем: „4.898“.

У члану 2. став 2. у табеларном прегледу основних академских студија, под тачком 2. Економски факултет у Суботици, број: „400“ студената који се финансирају из буџета, замењује се бројем: „469“.

У табеларном прегледу основних академских студија, у рубрици „УКУПНО“, број: „4.424“, замењује се бројем: „4.493“.

У табеларном прегледу, у рубрици „УКУПНО“, Основне струковне, академске и интегрисане студије, број: „4.829“, замењује се бројем: „4.898“.

Члан 2.

Ова одлука ступа на снагу осмог дана од дана објављивања у "Службеном листу АП Војводине".

Влада Аутономне Покрајине Војводине

Број: 612-86/2011
Нови Сад, 19. октобар 2011. године

Потпредседник
Владе АП Војводине
мр сци. др Томислав Стантић,с.р.

533.

На основу члана 30. тачка 7. и чл. 33. и 35. став 4. Покрајинске скупштинске одлуке о Влади Аутономне Покрајине Војводине („Службени лист АПВ“, број 4/10), а у вези са чланом 29. став 5. и чланом 166. став 1. Закона о основама система образовања и васпитања („Службени гласник РС“, број: 72/09 и 52/11), Влада Аутономне Покрајине Војводине, на седници одржаној 2. новембра 2011. године, д о н е л а ј е

Р Е Ш Е Њ Е

I

Д а ј е с е с а г л а с н о с т на Одлуку о мрежи основних школа на територији Општине Ковачица, коју је донела Скупштина општине Ковачица, на седници одржаној 30. септембра 2011. године.

II

Ово решење објавиће се у "Службеном листу Аутономне Покрајине Војводине".

Влада Аутономне Покрајине Војводине

Број: 022-495/2011
Нови Сад, 2. новембар 2011. године

Потпредседница
Владе АП Војводине
Ана Томанова-Маканова,с.р.

534.

На основу члана 16. став 2. Одлуке о оснивању Фонда за пружање помоћи избеглим, прогнаним и расељеним лицима ("Службени лист АПВ", број 19/06), члана 33. и 35. став 4 Покрајинске скупштинске одлуке о Влади Аутономне Покрајине Војводине ("Службени лист АПВ", број 4/2010), Влада Аутономне Покрајине Војводине, на седници одржаној 19. октобра 2011. године, донела је

Р Е Ш Е Њ Е

I

Даје се сагласност на Измене и допуне Финансијског плана Фонда за пружање помоћи избеглим, прогнаним и расељеним лицима за 2011. годину, који је донео Управни одбор Фонда за пружање помоћи избеглим, прогнаним и расељеним лицима, на 6. седници одржаној 23. 09. 2011. године.

II

Ово решење објавиће се у "Службеном листу Аутономне Покрајине Војводине"

Влада Аутономне Покрајине Војводине

Број: 402-66/2011
Нови Сад, 19. октобар 2011. године

Потпредседник
Владе АП Војводине
мр сци. др Томислав Стантић,с.р.

535.

На основу члана 11. Одлуке о оснивању Фонда за пружање помоћи избеглим, прогнаним и расељеним лицима ("Службени лист АПВ", број 19/06) и члана 30. став 1. тачка 11. Покрајинске скупштинске одлуке о Влади Аутономне Покрајине Војводине ("Службени лист АПВ", број:4/10), Влада Аутономне Покрајине Војводине, на седници одржаној 19. октобра 2011. године, д о н е л а је

Р Е Ш Е Њ Е

I

Милојица Хрвећанин, дипл. економиста из Новог Сада, разрешава се дужности председника Надзорног одбора Фонда за пружање помоћи избеглим, прогнаним и расељеним лицима, на коју је именован Решењем Владе Аутономне Покрајине Војводине, број: 025-39/2011 од 13. јула 2011. године, на лични захтев.

II

Маринко Алексић, пензионер из Новог Сада, именује се за председника Надзорног одбора Фонда за пружање помоћи избеглим, прогнаним и расељеним лицима.

III

Ово решење објавиће се у "Службеном листу Аутономне Покрајине Војводине".

Влада Аутономне Покрајине Војводине

Број: 022-499/2011
Нови Сад, 19. октобар 2011. године

Потпредседник
Владе АП Војводине
мр сци. др Томислав Стантић,с.р.

536.

На основу члана 53. Покрајинске скупштинске одлуке о покрајинској управи ("Сл. лист АПВ", бр. 4/2010, 4/2011), а у вези са чланом 79. Закона о утврђивању надлежности Аутономне покрајине Војводине ("Сл.гласник РС", број 99/2009) и Правилником о сталним судским тумачима ("Сл.гласник РС", број 35/2010), покрајински секретар за образовање, управу и националне заједнице расписује

ОГЛАС
ЗА ПОСТАВЉАЊЕ СТАЛНИХ СУДСКИХ ТУМАЧА ЗА ПОДРУЧЈЕ ВИШИХ СУДОВА НА ТЕРИТОРИЈИ АУТОНОМНЕ ПОКРАЈИНЕ ВОЈВОДИНЕ

I

Расписује се оглас за постављање сталних судских преводилаца и сталних судских тумача знакова слепих, глувих или немих лица за подручје:

1. Вишег суда у Новом Саду, за:
- енглески језик – 5; словачки језик – 3; руски језик – 5; италијански језик – 3; чешки језик – 5; албански језик – 5; македонски језик – 4; авганистански језик – 2; ромски језик – 5; гестовни говор – 5.
2. Вишег суда у Сомбору, за:
- мађарски језик – 2; немачки језик – 2; енглески језик – 2; албански језик – 1; румунски језик – 1; македонски језик – 1; русински језик – 1; кинески језик – 1; руски језик – 1; хебрејски језик – 1; гестовни говор – 1.
3. Вишег суда у Зрењанину, за:
- ромски језик – 2; мађарски језик – 1; румунски језик – 1; италијански језик – 2; француски језик – 2; енглески језик – 1; бугарски језик – 1; кинески језик – 1; грчки језик – 1; турски језик – 1; босански језик – 1; хрватски језик – 1; шведски језик – 1; словеначки језик – 1; норвешки језик – 1; шпански језик – 1; арапски језик – 1; гестовни говор – 2.
4. Вишег суда у Сремској Митровици, за:
- немачки језик – 2; албански језик – 2; турски језик – 2; македонски језик – 1; румунски језик – 1; руски језик – 1; енглески језик – 3; италијански језик – 2; грчки језик – 1; кинески језик – 1; арапски језик – 1; француски језик – 1; бугарски језик – 1; словеначки језик – 1; шведски језик -1; гестовни говор – 1.
5. Вишег суда у Суботици, за:
- словеначки језик – 1; бугарски језик – 1; македонски језик – 1; румунски језик – 1; турски језик – 1; ромски језик – 1; фламански језик – 1; холандски језик – 1; албански језик – 1; паштунски језик – 1; мађарски језик – 1; словачки језик – 1; чешки језик – 1; француски језик – 1; дански језик – 1; гестовни говор - 2.
6. Вишег суда у Панчеву, за:
- енглески језик – 1; ромски језик – 5; словачки језик – 5; мађарски језик – 5; хрватски језик – 3; русински језик – 5; бугарски језик – 5; чешки језик – 3; кинески језик – 5; француски језик - 5; руски језик – 5; италијански језик – 3; шпански језик – 3; македонски језик – 5; словеначки језик – 3; гестовни говор - 5.

II

Кандидат за сталног судског преводиоца или за сталног судског тумача знакова слепих, глувих или немих лица (у даљем тексту: кандидат), може бити лице које испуњава следеће опште и посебне услове, које доказује на начин утврђен у огласу.

Општи услови:

1. да је пунолетно лице (испуњавање услова доказује се на основу извода из матичне књиге рођених или личне карте);
2. да је држављанин Републике Србије (испуњавање услова доказује се на основу уверења о држављанству);
3. да има пребивалиште на територији АП Војводине (испуњавање услова доказује се на основу личне карте);

4. да има најмање високо образовање (испуњавање услова доказује се на основу дипломе односно уверења о високом образовању);

5. да му раније није престајао радни однос у државном органу због теже повреде дужности из радног односа (испуњавање услова доказује се на основу потписане изјаве кандидата да му/јој није престао радни однос у државном органу због изречене дисциплинске мере);
6. да није осуђиван на казну затвора од најмање шест месеци (испуњавање услова доказује се на основу уверења надлежног суда, које не сме бити старије од шест месеци, да се против кандидата не води кривични поступак због кривичног дела за које се гони по службеној дужности (кандидат прибавља сам) и уверења надлежне Полицијске управе МУП РС, које не сме бити старије од шест месеци, да кандидат није осуђиван на казну затвора од најмање шест месеци (по службеној дужности пре постављања прибавља покрајински секретаријат за прописе, управу и националне заједнице)).

Посебни услови:

1. да има одговарајуће високо образовање за одређени страни језик или да поседује потпуно знање језика са кога преводи и на који преводи усмени говор или писани текст (испуњавање услова доказује се на основу дипломе односно уверења о одговарајућем високом образовању за одређен страни језик или на основу провере знања језика коју спроводи комисија);
2. да познаје правну терминологију која се користи у језику са кога се преводи или на који се преводи (испуњавање услова доказује се на основу провере знања правне терминологије коју спроводи комисија);
3. да има најмање пет година искуства на преводилачким пословима (испуњавање услова доказује се на основу сертификата, потврда или других одговарајућих доказа о искуству на преводилачким пословима).

III

Кандидат уз пријаву на оглас доставља оригинал или оверену фотокопију наведених доказа.

IV

Комисија коју образује покрајински секретар, разматра пријаве кандидата и поднете доказе, те ради доказивања испуњености посебних услова спроводи проверу знања језика и правне терминологије, а трошкове провере сноси кандидат.

V

Пријаве на оглас са доказима о испуњавању услова из тачке II овог огласа достављају се у року од 30 дана од дана објављивања огласа на адресу: Покрајински секретаријат за образовање, управу и националне заједнице, Бул. М.Пупина број 16, 21000 Н.Сад.

Неблаговремене, недопуштене, неразумљиве и непотпуне пријаве, неће бити узете у разматрање.

Провера знања језика спроводи се у року од 30 дана од последњег дана рока за подношење пријава.

VI

За подношење пријаве на оглас, кандидат уплаћује покрајинску административну таксу у износу од 220,00 динара на рачун Буџета Аутономне Покрајине Војводине, бр. 840-1572845-61, позив на број 97 12-09427-74223100 (тарифни број 1. на основу Тарифе покрајинских административних такси у складу са Покрајинском скупштинском одлуком о покрајинским административним таксама ("Сл.лист АПВ", број 20/09).

Покрајински секретаријат за образовање,

управу и националне заједнице

Аутономне Покрајине Војводине

Број:128-74-13/2011
Дана 11.11.2011. године

Покрајински секретар
Mgr. Deli Andor s.r.
(мр Андор Дели с.р.)

537.

На основу члана 21. Покрајинске скупштинске одлуке о покрајинској управи (''Сл. лист АПВ'', број 4/2010 и 4/2011), члана 20. став 1. тачка 2. Закона о утрвђивању надлежности Аутономне Покрајине Војводине (''Сл. гласник РС '', број 99/2009), члана 6. став 1. тачка 1. и члана 34. став 2. Закона о дивљачи и ловству (''Сл. гласник РС'', број 18/2010), и члан 5. став 1. и члан 9. Правилника о начину установљаваља ловног подручја и ловишта, условима за спровођење ловног газдовања, поступку спровођења јавног огласа, поступку за давање и одузимање права на газдовање ловиштем, садржини уговора, утврђивању висине одговарајућих гаранција које је дужно да обезбеди правно лице пре закључивања уговора, као и условима и начину за давање ловног ревира у закуп (''Сл. гласник РС'', број 80/2010) Покрајински секретар за пољопривреду, водопривреду и шумарство доноси

РЕШЕЊЕ
О УСТАНОВЉАВАЊУ ЛОВИШТА „ГОРЊИ РИТ"

I

Назив ловног подручја: **ИСТОЧНО БАЧКО**

II

Назив ловишта: **„ГОРЊИ РИТ"**

III

Ловиште **„ГОРЊИ РИТ"** према начину коришћења простора као: ловиште **ОТВОРЕНОГ** типа.

Према намени ловиште се одређује као: **ОСТАЛО ЛОВИШТЕ**.

У погледу надморске висине и конфигурације терена као: **РАВНИЧАРСКО**.

IV

Опис граница ловишта: **Почетна тачка се налази на средини тока реке Тисе (Y:7429444,191 X:5078734,784 у државном координатном систему Р.Србије, Гаус-Кригерова пројекција – зона 7) и иде на југ средином водотока реке Тисе до границе између КО Ада и КО Мол. Даље граница наставља на запад атарским путем између КО Ада и КО Мол до канала Буџак, наставља средином канала и даље атарским путем између КО Ада и КО Мол затим између КО Утрине и КО Оборњача до тромеђе КО Утрине, КО Оборњача и КО Гунарош где скреће атарским путем на север између КО Утрине и КО Гунарош до тромеђе КО Утрине, КО Гунарош и КО Торњош. Даље граница скреће на исток атарским путем између КО Утрине и КО Торњош, затим**

између КО Ада и КО Сента и даље наставља каналом између КО Ада и КО Сента до средине водотока реке Тисе тј. до почетне тачке.

V

Укупна површина ловишта **„ГОРЊИ РИТ"** износи **12.846,77 ха**.

VI

Ловостајем заштићене и трајно заштићене врсте дивљачи које се налазе у ловишту у време установљавања ловишта:
а) неловне врсте:
- видра (Lutra lutra),
- хермелин (Mustela erminea),
- степски твор (Mustela eversmanii),
- ласица (Mustela nivalis),
б) крупна дивљач:
- срна (Capreolus capreolus),
- дивља свиња (Sus scrofa),;
в) ситна дивљач:
I длакава дивљач:
- шакал (Canis aureus),
- лисица (Vulpes vulpes),
- дивља мачка (Felis silvestris),
- јазавац (Meles meles),
- зец (Lepus europaeus.),
- ондатра (Ondatra zibethica),
- нутрија (Myocastor coypus);
II перната дивљач:
- дивља патка кржуља, крџа (Anas crecca),
- дивља патка звиждара (Anas penelope),
- дивља патка глувара (Anas platyrhynchos),
- дивља патка пупчаница, гроготовац (Anas querquedula),
- дивља патка риђоглава (Aythya ferina),
- дивља гуска лисаста (Anser albifrons),
- дивља гуска глоговњача (Anser fabalis),
- дивљи голуб гривнаш (Columba palumbus.),
- гугутка (Streptopelia decaocto),
- грлица (Streptopelia turtur),
- препелица (Coturnix coturnix),
- пољска јаребица (Perdix perdix),
- фазан (Phasianus sp.),
- црна лиска (Fulica atra),
- сојка (Garrulus glandarius),
- барска кокица (Gallinula chloropus),
- гачац (Corvus frugilegus),
- велики корморан (Phalacrocorax carbo)
- јастреб кокошар (Accipiter gentilis)
- сива чапља (Ardea cinerea)
и остале стално или повремено присутне врсте.

VII

Карта границе ловишта на геотопографској подлози у размери 1:50.000 (у прилогу решења.)

VIII

Ово решење објавити у ''Службеном листу Аутономне Покрајине Војводине''.

Број: 104-324- 393/2011-05
У Новом Саду 11. октобра 2011. Године

ПОКРАЈИНСКИ СЕКРЕТАР

ДАНИЕЛ ПЕТРОВИЋ

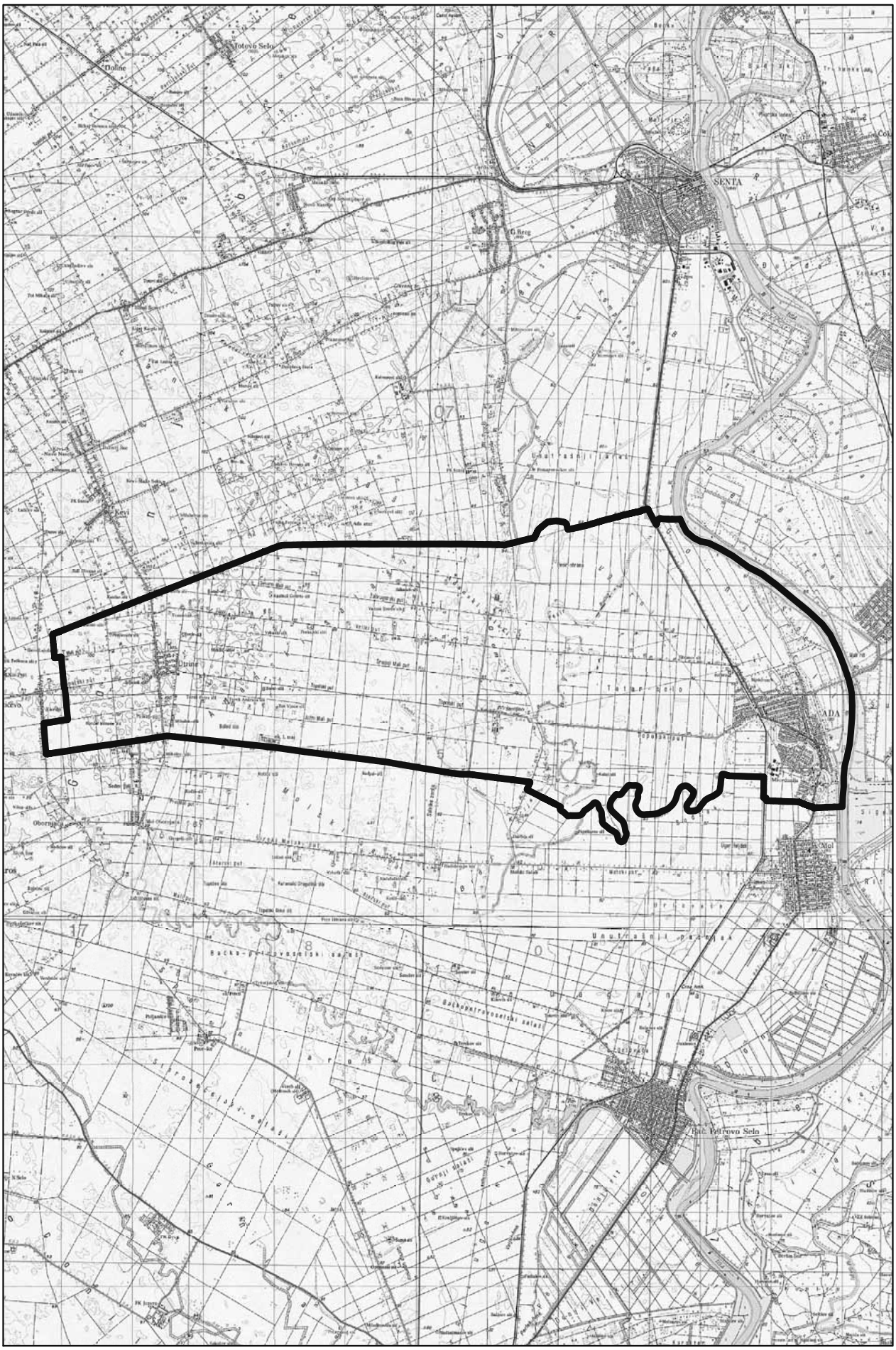
Totovo Selo
SENTA
Kevi
Utrine
ADA
Bač. Petrovo Selo

538.

На основу члана 21. Покрајинске скупштинске одлуке о покрајинској управи (''Сл. лист АПВ'', број 4/2010 и 4/2011), члана 20. став 1. тачка 2. Закона о утрвђивању надлежности Аутономне Покрајине Војводине (''Сл. гласник РС '', број 99/2009), члана 6. став 1. тачка 1. и члана 34. став 2. Закона о дивљачи и ловству (''Сл. гласник РС'', број 18/2010), и члан 5. став 1. и члан 9. Правилника о начину установљаваља ловног подручја и ловишта, условима за спровођење ловног газдовања, поступку спровођења јавног огласа, поступку за давање и одузимање права на газдовање ловиштем, садржини уговора, утврђивању висине одговарајућих гаранција које је дужно да обезбеди правно лице пре закључивања уговора, као и условима и начину за давање ловног ревира у закуп (''Сл. гласник РС'', број 80/2010) Покрајински секретар за пољопривреду, водопривреду и шумарство доноси

РЕШЕЊЕ
О УСТАНОВЉАВАЊУ ЛОВИШТА „АЛЕКСАНДРОВО"

I

Назив ловног подручја: „**СЕВЕРНО БАНАТСКО".**

II

Назив ловишта: „**АЛЕКСАНДРОВО".**

III

Ловиште **„АЛЕКСАНДРОВО"** према начину коришћења, установљава се као ловиште **ОТВОРЕНОГ** типа.

Према намени ловиште се одређује као **ОСТАЛО ЛОВИШТЕ.**

У односу на надморску висину и конфигурацију терена ловиште се одређује као **РАВНИЧАРСКО.**

IV

Граница ловишта: **Граница почиње у тачки на Рогошком каналу на граници између КО Српски Итебеј и КО Александрово (Y: 7475337,981 X:5054889,480 у државном координатном систему Р.Србије, Гаус-Кригерова пројекција – зона 7), и наставља на југ средином поменутог канала и даље наставља атарским путем на запад између КО Српски Итебеј и КО Александрово до Јаношевачког канала и иде на северозапад средином тог канала тј. границом између КО Александрово и КО Банатско Карађорђево до споменика Јанушевац на магистралном путу М-7. Даље граница наставља на север магистралним путем М-7 ка Александрову тј. границом између КО Нова Црња и КО Александрово све до Уљарског канала. Одатле граница иде средином поменутог канала на североисток тј. између КО Александрово и КО Нова Црња до Великог Рогошког канала и наставља на југ средином тог канала до полазне тачке.**

V

Укупна површина ловишта **„АЛЕКСАНДРОВО“** износи **5.012,58 ха.**

VI

Ловостајем заштићене и трајно заштићене врсте дивљачи које се налазе у ловишту у време установљавања ловишта:

а) неловне врсте:
- видра (Lutra lutra),
- хермелин (Mustela erminea),
- степски твор (Mustela eversmanii),
- ласица (Mustela nivalis),

б) крупна дивљач:
- срна (Capreolus capreolus),
- дивља свиња (Sus scrofa),;

Ситна дивљач:
1) длакава дивљач:
- шакал (*Canis aureus* L.),
- лисица (*Vulpes vulpes* L.),
- дивља мачка (*Felis silvestris* Schr.),
- куна белица (*Martes foina* EHR.),
- куна златица (*Martes martes* L.),
- јазавац (*Meles meles* L.),
- зец (*Lepus europaeus* Pall.),
- сиви пух (*Glis glis*),
- ондатра (*Ondatra zibethica* L.),
- веверица (*Sciurus vulgaris* L.),
- ракунолики пас (*Nyctereutes procyonoides*),
- нутрија (*Myocastor coypus*);

2) перната дивљач:
- дивља патка кржуља, крџа (*Anas crecca* L.),
- дивља патка звиждара (*Anas penelope* L.),
- дивља патка глувара (*Anas platyrhynchos* L.),
- дивља патка пупчаница, гроготовац (*Anas querquedula* L.),
- дивља патка риђоглава (*Aythya ferina* L.),
- дивља гуска лисаста (*Anser albifrons* Scopoli.),
- дивља гуска глоговњача (*Anser fabalis* Latxam.),
- шумска шљука (*Scolopax rusticola* L.),
- дивљи голуб гривнаш (*Columba palumbus* L.),
- гугутка (*Streptopelia decaocto*),
- грлица (*Streptopelia turtur*),
- препелица (*Coturnix coturnix* L.),
- пољска јаребица (*Perdix perdix* L.),
- фазан (*Phasianus sp*. L.),
- црна лиска (*Fulica atra* L.),
- сојка (*Garrulus glandarius* L.),

- барска кокица (*Gallinula chloropus*),
- гачац (*Corvus frugilegus* L.),
- велики корморан (*Phalacrocorax carbo*)
- јастреб кокошар (*Accipiter gentilis*)
- сива чапља (*Ardea cinerea*)

VII

Карта границе ловишта на геотопографској подлози у размери 1:50.000 (у прилогу решења.)

VIII

Ово решење објавити у ''Службеном листу Аутономне Покрајине Војводине''.

Број: 104-324- 408/2011-05
У Новом Саду 12. октобра 2011. Године

ПОКРАЈИНСКИ СЕКРЕТАР

ДАНИЕЛ ПЕТРОВИЋ

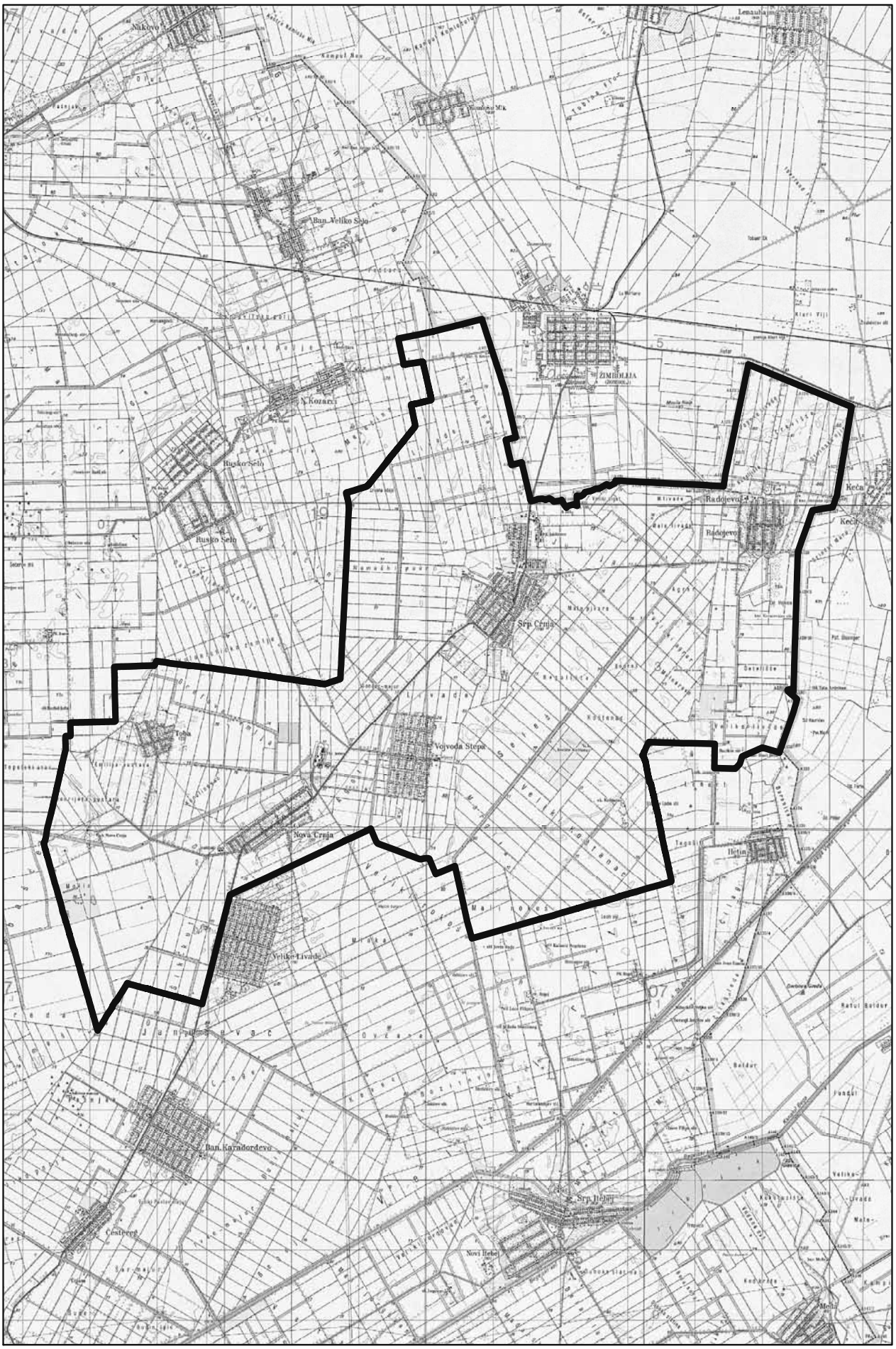
Nakovo
Ban. Veliko Selo
N. Kozarci
Rusko Selo
Rusko Selo
ŽIMBOLJIA
Radojevo
Radojevo
Keča
Keča
Srp. Crnja
Toba
Vojvoda Stepa
Nova Crnja
Hetin
Veliko Livade
Ban. Karadordevo
Srp. Hebej
Novi Hebej
Cestereg

539.

На основу члана 21. Покрајинске скупштинске одлуке о покрајинској управи (''Сл. лист АПВ'', број 4/2010 и 4/2011), члана 20. став 1. тачка 2. Закона о утрвђивању надлежности Аутономне Покрајине Војводине (''Сл. гласник РС '', број 99/2009), члана 6. став 1. тачка 1. и члана 34. став 2. Закона о дивљачи и ловству (''Сл. гласник РС'', број 18/2010), и члан 5. став 1. и члан 9. Правилника о начину установљаваља ловног подручја и ловишта, условима за спровођење ловног газдовања, поступку спровођења јавног огласа, поступку за давање и одузимање права на газдовање ловиштем, садржини уговора, утврђивању висине одговарајућих гаранција које је дужно да обезбеди правно лице пре закључивања уговора, као и условима и начину за давање ловног ревира у закуп (''Сл. гласник РС'', број 80/2010) Покрајински секретар за пољопривреду, водопривреду и шумарство доноси

РЕШЕЊЕ
О УСТАНОВЉАВАЊУ ЛОВИШТА „ДОЊИ РИТ"

I

Назив ловног подручја: **ИСТОЧНО БАЧКО.**

II

Назив ловишта: **„ДОЊИ РИТ".**

III

Ловиште **„ДОЊИ РИТ"** према начину коришћења, установљава се као ловиште **ОТВОРЕНОГ** типа.

Према намени ловиште се одређује као **ОСТАЛО ЛОВИШТЕ.**

У односу на надморску висину и конфигурацију терена ловиште се одређује као **РАВНИЧАРСКО.**

IV

Граница ловишта: **Почетна тачка се налази на средини тока реке Тисе на граници КО Мол и КО Ада са координатама (Y: 7434013,036 и X: 5070954,05 у државном координатном систему Републике Србије, Гаус-Кригерова пројекција – зона 7) и иде на југ средином водотока реке Тисе до границе између КО Мол и КО Бачко Петрово Село. Даље граница наставља на запад атарским путем између КО Мол и КО Бачко Петрово Село а затим КО Оборњача и КО Бачко Петрово Село пратећи границу катастарске општине и спушта се до каменог моста на реци Чик који се налази на територији КО Бачко Петрово Село, одатле граница иде средином водотока Чик у правцу севера до следећег моста одакле граница наставља атарским путем у правцу запада до прве раскрснице скреће на север и иде атарским путем до тромеђе КО Оборњача, КО Утрине и КО Гунарош. Одатле граница иде на исток атарским путем пратећи границу КО Оборњача и КО Утрине а затим и КО Мол и КО Ада до канала Буџак где наставља средином канала а даље иде атарским путем, између поменутих КО до почетне тачке.**

V

Укупна површина ловишта **«ДОЊИ РИТ»** износи **9.598,78** ха.

VI

Ловостајем заштићене и трајно заштићене врсте дивљачи које се налазе у ловишту у време установљавања ловишта:
а) неловне врсте:
- видра (Lutra lutra),
- хермелин (Mustela erminea),
- степски твор (Mustela eversmanii),
- ласица (Mustela nivalis),
б) крупна дивљач:
- срна (Capreolus capreolus),
- дивља свиња (Sus scrofa),;
в) ситна дивљач:
I длакава дивљач:
- шакал (Canis aureus),
- лисица (Vulpes vulpes),
- дивља мачка (Felis silvestris),
- јазавац (Meles meles),
- зец (Lepus europaeus.),
- ондатра (Ondatra zibethica),
- нутрија (Myocastor coypus);
II перната дивљач:
- дивља патка кржуља, крџа (Anas crecca),
- дивља патка звиждара (Anas penelope),
- дивља патка глувара (Anas platyrhynchos),
- дивља патка пупчаница, гроготовац (Anas querquedula),
- дивља патка риђоглава (Aythya ferina),
- дивља гуска лисаста (Anser albifrons),
- дивља гуска глоговњача (Anser fabalis),
- дивљи голуб гривнаш (Columba palumbus.),
- гугутка (Streptopelia decaocto),
- грлица (Streptopelia turtur),
- препелица (Coturnix coturnix),
- пољска јаребица (Perdix perdix),
- фазан (Phasianus sp.),
- црна лиска (Fulica atra),
- сојка (Garrulus glandarius),
- барска кокица (Gallinula chloropus),
- гачац (Corvus frugilegus),
- велики корморан (Phalacrocorax carbo)
- јастреб кокошар (Accipiter gentilis)
- сива чапља (Ardea cinerea)
и остале стално или повремено присутне врсте.

VII

Карта границе ловишта на геотопографској подлози у размери 1:50.000: у прилогу решења.

VIII

Ово решење објавити у ''Службеном листу Аутономне Покрајине Војводине''.

Број: 104-324- 414/2011-05
У Новом Саду 11. октобра 2011. Године

ПОКРАЈИНСКИ СЕКРЕТАР

ДАНИЕЛ ПЕТРОВИЋ

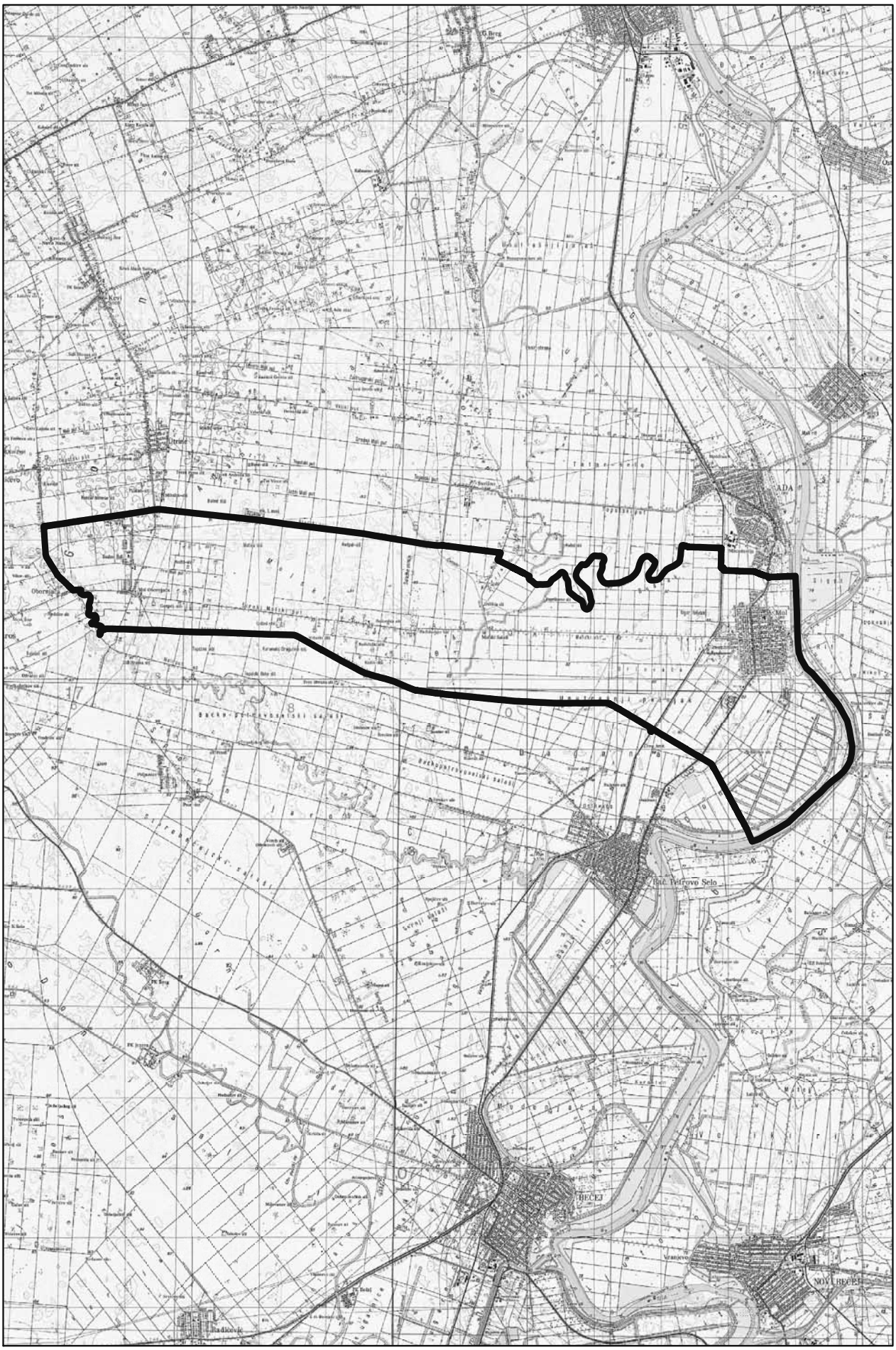
ADA
Bač Petrovo Selo
HEČEJ
NOVI HEČEJ

540.

На основу члана 21. Покрајинске скупштинске одлуке о покрајинској управи (''Сл. лист АПВ'', број 4/2010 и 4/2011), члана 20. став 1. тачка 2. Закона о утрвђивању надлежности Аутономне Покрајине Војводине (''Сл. гласник РС '', број 99/2009), члана 6. став 1. тачка 1. и члана 34. став 2. Закона о дивљачи и ловству (''Сл. гласник РС'', број 18/2010), и члан 5. став 1. и члан 9. Правилника о начину установљаваља ловног подручја и ловишта, условима за спровођење ловног газдовања, поступку спровођења јавног огласа, поступку за давање и одузимање права на газдовање ловиштем, садржини уговора, утврђивању висине одговарајућих гаранција које је дужно да обезбеди правно лице пре закључивања уговора, као и условима и начину за давање ловног ревира у закуп (''Сл. гласник РС'', број 80/2010) Покрајински секретар за пољопривреду, водопривреду и шумарство доноси

РЕШЕЊЕ
О УСТАНОВЉАВАЊУ ЛОВИШТА „РМ РИБОКОМПЛЕКС – УЗДИН"

I

Назив ловног подручја: „**СРЕДЊЕ БАНАТСКО".**

II

Назив ловишта: „**РМ РИБОКОМПЛЕКС – УЗДИН".**

III

Ловиште **„РМ РИБОКОМПЛЕКС – УЗДИН"** према начину коришћења, установљава се као ловиште **ОТВОРЕНОГ И ОГРАЂЕНОГ** типа.

Према намени ловиште се одређује као **РИБЊАЧКО ЛОВИШТЕ.**

У односу на надморску висину и конфигурацију терена ловиште се одређује као **РАВНИЧАРСКО.**

IV

Граница ловишта: **Граница почиње у тачки на улазној капији у Рибњак (Y:7468645,453 X:5007722,868 у државном координатном систему Р.Србије, Гаус-Кригерова пројекција – зона 7), и даље иде оградом на југозапад, па на северозапад и север до Управне зграде. Даље граница наставља насипом на запад, север и исток до одводног канала, затим наставља одводним каналом до ограде и даље наставља оградом и насипом до улазне капије, тј. почетне тачке.**

V

Укупна површина ловишта **„РМ РИБОКОМПЛЕКС – УЗДИН"** износи **444,26 ха.**

VI

Ловостајем заштићене и трајно заштићене врсте дивљачи у ловном подручју

a) неловне врсте:
- видра (Lutra lutra)
- хермелин (Mustela erminea)
- степски твор (Mustela eversmanii)
- ласица (Mustela nivalis)

b). ситна дивљач:

1) длакава дивљач:
- шакал (*Canis aureus* L.),
- лисица (*Vulpes vulpes* L.),
- дивља мачка (*Felis silvestris* Schr.),
- куна белица (*Martes foina* EHR.),
- куна златица (*Martes martes* L.),
- јазавац (*Meles meles* L.),
- зец (*Lepus europaeus* Pall.),
- сиви пух (*Glis glis*),
- ондатра (*Ondatra zibethica* L.),
- веверица (*Sciurus vulgaris* L.),
- ракунолики пас (*Nyctereutes procyonoides*),
- нутрија (*Myocastor coypus*);

2) перната дивљач:
- дивља патка кржуља, крџа (*Anas crecca* L.),
- дивља патка звиждара (*Anas penelope* L.),
- дивља патка глувара (*Anas platyrhynchos* L.),
- дивља патка пупчаница, гроготовац (*Anas querquedula* L.),
- дивља патка рићоглава (*Aythya ferina* L.),
- дивља гуска лисаста (*Anser albifrons* Scopoli.),
- дивља гуска глоговњача (*Anser fabalis* Latxam.),
- шумска шљука (*Scolopax rusticola* L.),
- дивљи голуб гривнаш (*Columba palumbus* L.),
- гугутка (*Streptopelia decaocto*),
- грлица (*Streptopelia turtur*),
- препелица (*Coturnix coturnix* L.),
- пољска јаребица (*Perdix perdix* L.),
- фазан (*Phasianus sp*. L.),
- црна лиска (*Fulica atra* L.),
- сојка (*Garrulus glandarius* L.),
- барска кокица (*Gallinula chloropus*),
- гачац (*Corvus frugilegus* L.),
- велики корморан (*Phalacrocorax carbo*)
- јастреб кокошар (*Accipiter gentilis*)
- сива чапља (*Ardea cinerea*)

VII

Карта границе ловишта на геотопографској подлози у размери 1:50.000 (у прилогу решења.)

VIII

Ово решење објавити у ''Службеном листу Аутономне Покрајине Војводине''.

Број: 104-324- 415/2011-05
У Новом Саду 12. октобра 2011. Године

ПОКРАЈИНСКИ СЕКРЕТАР

ДАНИЕЛ ПЕТРОВИЋ

Čoke
78
Đalu Miklauš
Bara
75
77
79
Siget
76
Bara mare
Boz
79
slatina
76
bara

541.

На основу члана 21. Покрајинске скупштинске одлуке о покрајинској управи (''Сл. лист АПВ'', број 4/2010 и 4/2011), члана 20. став 1. тачка 2. Закона о утрвђивању надлежности Аутономне Покрајине Војводине (''Сл. гласник РС '', број 99/2009), члана 6. став 1. тачка 1. и члана 34. став 2. Закона о дивљачи и ловству (''Сл. гласник РС'', број 18/2010), и члан 5. став 1. и члан 9. Правилника о начину установљаваља ловног подручја и ловишта, условима за спровођење ловног газдовања, поступку спровођења јавног огласа, поступку за давање и одузимање права на газдовање ловиштем, садржини уговора, утврђивању висине одговарајућих гаранција које је дужно да обезбеди правно лице пре закључивања уговора, као и условима и начину за давање ловног ревира у закуп (''Сл. гласник РС'', број 80/2010) Покрајински секретар за пољопривреду, водопривреду и шумарство доноси

РЕШЕЊЕ
О УСТАНОВЉАВАЊУ ЛОВИШТА „СЕНЋАНСКИ САЛАШИ"

I

Назив ловног подручја: **ИСТОЧНО БАЧКО.**

II

Назив ловишта: «**СЕНЋАНСКИ САЛАШИ».**

III

Ловиште **«СЕНЋАНСКИ САЛАШИ»** према начину коришћења, установљава се као ловиште **ОТВОРЕНОГ** типа.

Према намени ловиште се одређује као **ОСТАЛО ЛОВИШТЕ.**

У односу на надморску висину и конфигурацију терена ловиште се одређује као **РАВНИЧАРСКО.**

IV

Граница ловишта: **Почетна тачка је на средини реке Тисе на тромеђи граница КО Адорјан, КО Сента и КО Санад (Y: 7428344,910 X: 5094033,483 у државном координатном систему Р.Србије, Гаус-Кригерова пројекција – зона 7), даље граница иде средином тока реке Тисе на југ до тачке која се налази на тромеђи КО Сента, КО Ада и КО Падеј где скреће на запад каналом па затим атарским путем између КО Сента и КО Ада и даље између КО Торњош и КО Утрине, затим између КО Торњош и КО Гунарош до реке Чик тј тромеђе КО Торњош, КО Гунарош и КО Ново Орахово. Даље граница наставља на север средином тока реке Чик до тромеђе КО Торњош, КО Ново Орахово и КО Чантавир где атарским путем скреће на североисток па на северозапад између КО Торњош и КО Чантавир до тромеђе КО Торњош, КО Чантавир и КО Ором.**

Затим граница скреће на исток атарским путем између КО Торњош и КО Ором, између КО Торњош и КО Трешњевац и између КО Сента и КО Трешњевац и наставља каналом у правцу североистока између КО Сента и КО Адорјан до почетне тачке на средини реке Тисе.

V

Укупна површина ловишта **«СЕНЋАНСКИ САЛАШИ»** износи **28.988,55 ха.**

VI

Ловостајем заштићене и трајно заштићене врсте дивљачи које се налазе у ловишту у време установљавања ловишта:
а) неловне врсте:
- видра (Lutra lutra),
- хермелин (Mustela erminea),
- степски твор (Mustela eversmanii),
- ласица (Mustela nivalis),
б) крупна дивљач:
- срна (Capreolus capreolus),
- дивља свиња (Sus scrofa),;
в) ситна дивљач:
I длакава дивљач:
- шакал (Canis aureus),
- лисица (Vulpes vulpes),
- дивља мачка (Felis silvestris),
- јазавац (Meles meles),
- зец (Lepus europaeus.),
- ондатра (Ondatra zibethica),
- нутрија (Myocastor coypus);
II перната дивљач:
- дивља патка кржуља, крџа (Anas crecca),
- дивља патка звиждара (Anas penelope),
- дивља патка глувара (Anas platyrhynchos),
- дивља патка пупчаница, гроготовац (Anas querquedula),
- дивља патка рићоглава (Aythya ferina),
- дивља гуска лисаста (Anser albifrons),
- дивља гуска глоговњача (Anser fabalis),
- дивљи голуб гривнаш (Columba palumbus.),
- гугутка (Streptopelia decaocto),
- грлица (Streptopelia turtur),
- препелица (Coturnix coturnix),
- пољска јаребица (Perdix perdix),
- фазан (Phasianus sp.),
- црна лиска (Fulica atra),
- сојка (Garrulus glandarius),
- барска кокица (Gallinula chloropus),
- гачац (Corvus frugilegus),
- велики корморан (Phalacrocorax carbo)
- јастреб кокошар (Accipiter gentilis)
- сива чапља (Ardea cinerea)
и остале стално или повремено присутне врсте.

VII

Карта границе ловишта на геотопографској подлози у размери 1:50.000 (у прилогу решења).

VIII

Ово решење објавити у ''Службеном листу Аутономне Покрајине Војводине''.

Број: 104-324- 397/2011-05
У Новом Саду 12. октобра 2011. Године

ПОКРАЈИНСКИ СЕКРЕТАР

ДАНИЕЛ ПЕТРОВИЋ

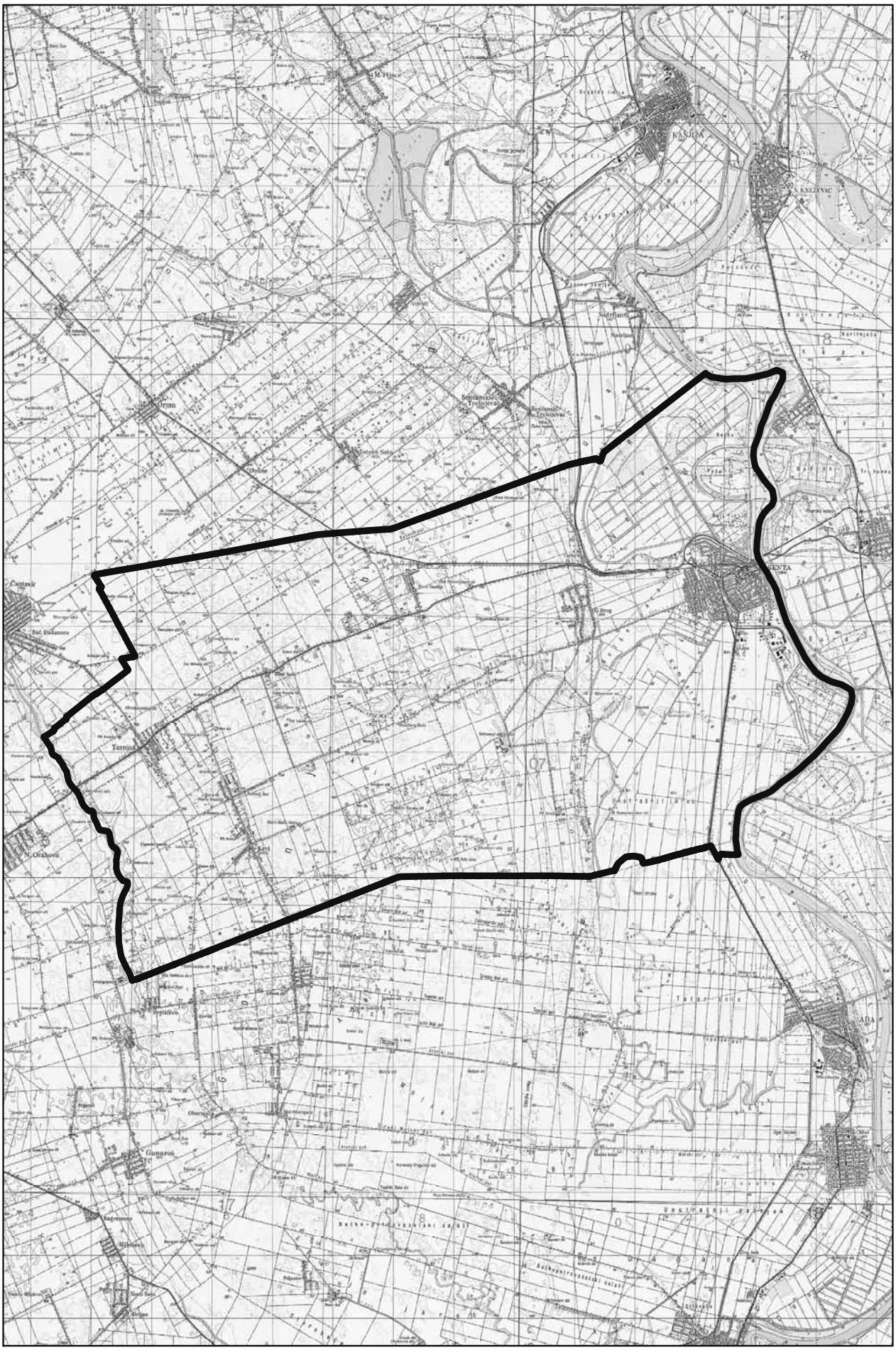
KANJIŽA
N. KNEŽEVAC
Orom
Senčanski Trešnjevac
Totovo Selo
SENTA
Čantavir
Tornjoš
N. Orahovo
Gunaroš
ADA

542.

На основу члана 21. Покрајинске скупштинске одлуке о покрајинској управи (''Сл. лист АПВ'', број 4/2010 и 4/2011), члана 20. став 1. тачка 2. Закона о утрвђивању надлежности Аутономне Покрајине Војводине (''Сл. гласник РС '', број 99/2009), члана 6. став 1. тачка 1. и члана 34. став 2. Закона о дивљачи и ловству (''Сл. гласник РС'', број 18/2010), и члан 5. став 1. и члан 9. Правилника о начину установљаваља ловног подручја и ловишта, условима за спровођење ловног газдовања, поступку спровођења јавног огласа, поступку за давање и одузимање права на газдовање ловиштем, садржини уговора, утврђивању висине одговарајућих гаранција које је дужно да обезбеди правно лице пре закључивања уговора, као и условима и начину за давање ловног ревира у закуп (''Сл. гласник РС'', број 80/2010) Покрајински секретар за пољопривреду, водопривреду и шумарство доноси

РЕШЕЊЕ
О УСТАНОВЉАВАЊУ ЛОВИШТА „КОШТАНАЦ"

I

Назив ловног подручја: „**СЕВЕРНО БАНАТСКО".**

II

Назив ловишта: „**КОШТАНАЦ".**

III

Ловиште **„КОШТАНАЦ"** према начину коришћења, установљава се као ловиште **ОТВОРЕНОГ** типа.

Према намени ловиште се одређује као **ОСТАЛО ЛОВИШТЕ.**

У односу на надморску висину и конфигурацију терена ловиште се одређује као **РАВНИЧАРСКО.**

IV

Граница ловишта: **Граница почиње у тачки на граничном стубу А 86 на државној граници са Републиком Румунијом (Y: 7474219,381 X:5072242,167 у државном координатном систему Р.Србије, Гаус-Кригерова пројекција – зона 7), и иде у правцу истока и југа државном границом до граничног стуба А 132, где скреће на запад средином канала у дужини од око 400 м између КО Радојево и КО Хетин. Даље граница наставља атарским путем на југозапад у дужини од око 1 км до канала и наставља средином канала у правцу севера до краја канала, где скреће на запад атарским путем до следећег канала, где скреће на југ средином канала и даље наставља атарским путем тј. границом између КО Војвода Степа и КО Српски Итебеј до Великог Рогашког канала. Даље граница наставља на север средином Великог Рогашког канала и средином Уљарског канала тј границом између КО Војвода Степа и КО Александрово до магистралног пута М-7 (Зрењанин – Српска Црња), наставља поменутим путем у правцу југа до споменика Јанушевац где скреће**

на запад па на југозапад атарским путем и иде границом између КО Нова Црња и КО Банатско Карађорђево до тромеђе КО Башаид, КО Нова Црња и КО Банатско Карађорђево. Одатле граница наставља на север атарским путем тј. границом између КО Нова Црња и КО Банатска Топола до новог каменог пута Тоба-Банатска Топола где скреће на исток и иде поменутим путем до великог канала и наставља средином канала тј границом између КО Кикинда и КО Тоба до тромеђе КО Кикинда, КО Тоба и КО Руско Село. Даље граница наставља на исток атарским путем тј. границом између КО Тоба и КО Руско Село, па затим на север атарским путем тј. границом између КО Нови Козарци и КО Српска Црња до канала за заливни систем, наставља каналом на север до старог каменог пута Нови Козарци-Жомбољ (Р.Румунија), даље наставља атарским путем на север, па на исток између граница КО Нови Козарци-Српска Црња до почетне тачке тј. граничног стуба А 86 на државној граници са Републиком Румунијом.

V

Укупна површина ловишта **«КОШТАНАЦ»** износи **22.427,09 ха.**

VI

Ловостајем заштићене и трајно заштићене врсте дивљачи које се налазе у ловишту у време установљавања ловишта:

а) неловне врсте:
- видра (Lutra lutra),
- хермелин (Mustela erminea),
- степски твор (Mustela eversmanii),
- ласица (Mustela nivalis),

б)крупна дивљач:
- срна (*Capreolus capreolus* L.),
- дивља свиња (*Sus scrofa* L.);

ц) ситна дивљач:

1) длакава дивљач:
- шакал (*Canis aureus* L.),
- лисица (*Vulpes vulpes* L.),
- дивља мачка (*Felis silvestris* Schr.),
- куна белица (*Martes foina* EHR.),
- куна златица (*Martes martes* L.),
- јазавац (*Meles meles* L.),
- зец (*Lepus europaeus* Pall.),
- сиви пух (*Glis glis*),
- ондатра (*Ondatra zibethica* L.),
- веверица (*Sciurus vulgaris* L.),
- ракунолики пас (*Nyctereutes procyonoides*),
- нутрија (*Myocastor coypus*);

2) перната дивљач:
- дивља патка кржуља, крџа (*Anas crecca* L.),
- дивља патка звиждара (*Anas penelope* L.),
- дивља патка глувара (*Anas platyrhynchos* L.),
- дивља патка пупчаница, гроготовац (*Anas querquedula* L.),
- дивља патка рићоглава (*Aythya ferina* L.),
- дивља гуска лисаста (*Anser albifrons* Scopoli.),
- дивља гуска глоговњача (*Anser fabalis* Latxam.),
- шумска шљука (*Scolopax rusticola* L.),
- дивљи голуб гривнаш (*Columba palumbus* L.),
- гугутка (*Streptopelia decaocto*),
- грлица (*Streptopelia turtur*),
- препелица (*Coturnix coturnix* L.),
- пољска јаребица (*Perdix perdix* L.),
- фазан (*Phasianus sp*. L.),
- црна лиска (*Fulica atra* L.),
- сојка (*Garrulus glandarius* L.),
- барска кокица (*Gallinula chloropus*),
- гачац (*Corvus frugilegus* L.),
- велики корморан (*Phalacrocorax carbo*)
- јастреб кокошар (*Accipiter gentilis*)
- сива чапља (*Ardea cinerea*)

VII

Карта границе ловишта на геотопографској подлози у размери 1:50.000 (у прилогу решења.)

VIII

Ово решење објавити у ''Службеном листу Аутономне Покрајине Војводине''.

Број: 104-324- 410/2011-05
У Новом Саду 20. октобра 2011. Године

ПОКРАЈИНСКИ СЕКРЕТАР

ДАНИЕЛ ПЕТРОВИЋ

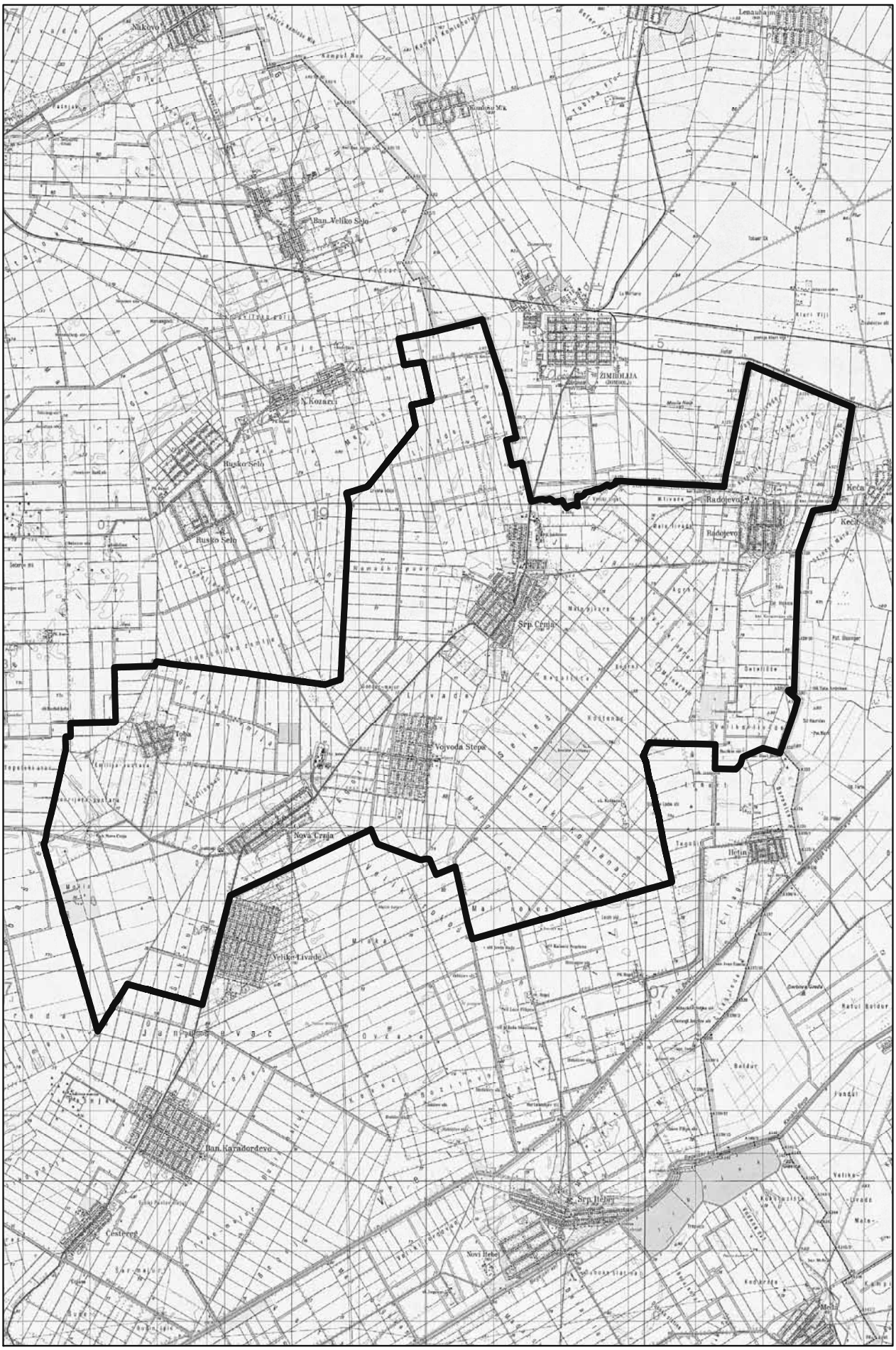
Nakovo
Ban. Veliko Selo
N. Kozarci
Rusko Selo
Rusko Selo
ŽIMBOLIJA
Radojevo
Radojevo
Keča
Keča
Srp. Crnja
Toba
Vojvoda Stepa
Nova Crnja
Hetin
Veliko Livade
Ban. Karadordevo
Srp. Hebej
Novi Hebej
Čestereg

543.

На основу члана 21. Покрајинске скупштинске одлуке о покрајинској управи (''Сл. лист АПВ'', број 4/2010 и 4/2011), члана 20. став 1. тачка 2. Закона о утрвђивању надлежности Аутономне Покрајине Војводине (''Сл. гласник РС '', број 99/2009), члана 6. став 1. тачка 1. и члана 34. став 2. Закона о дивљачи и ловству (''Сл. гласник РС'', број 18/2010), и члан 5. став 1. и члан 9. Правилника о начину установљаваља ловног подручја и ловишта, условима за спровођење ловног газдовања, поступку спровођења јавног огласа, поступку за давање и одузимање права на газдовање ловиштем, садржини уговора, утврђивању висине одговарајућих гаранција које је дужно да обезбеди правно лице пре закључивања уговора, као и условима и начину за давање ловног ревира у закуп (''Сл. гласник РС'', број 80/2010) Покрајински секретар за пољопривреду, водопривреду и шумарство доноси

РЕШЕЊЕ
О УСТАНОВЉАВАЊУ ЛОВИШТА «СВЕТИ НИКОЛА-БАНАТСКА ДУБИЦА»

I

Назив ловног подручја: **СРЕДЊЕ БАНАТСКО .**

II

Назив ловишта: «**СВЕТИ НИКОЛА-БАНАТСКА ДУБИЦА».**

III

Ловиште **«СВЕТИ НИКОЛА-БАНАТСКА ДУБИЦА»** према начину коришћења, установљава се као ловиште **ОТВОРЕНОГ** типа- **РИБЊАК**.

Према намени ловиште се одређује као **ОСТАЛО ЛОВИШТЕ.**

У односу на надморску висину и конфигурацију терена ловиште се одређује као **РАВНИЧАРСКО.**

IV

Ловиште **„СВЕТИ НИКОЛА-БАНАТСКА ДУБИЦА"** се налази на територији **ОПШТИНЕ СЕЧАЊ.**

V

Граница ловишта: **Почетна тачка налази се на средини канала ДТД са координатама (Y: 7487524,095 и X: 5014004,598 у државном координатном систему Републике Србије, Гаус-Кригерова пројекција – зона 7) одатле граница ловишта иде средином канала ДТД на исток у дужини од 2554 метра а затим скреће на југ и граница даље прати ободни канал око рибњака до почетне тачке.**

VI

Укупна површина ловишта **«СВЕТИ НИКОЛА-БАНАТСКА ДУБИЦА»** износи **501,11 ха.**

VII

Ловостајем заштићене и трајно заштићене врсте дивљачи у ловном подручју :

a) неловне врсте:
- видра (Lutra lutra)
- хермелин (Mustela erminea)
- степски твор (Mustela eversmanii)
- ласица (Mustela nivalis)

b). ситна дивљач:

1) длакава дивљач:
- шакал (*Canis aureus* L.),
- лисица (*Vulpes vulpes* L.),
- дивља мачка (*Felis silvestris* Schr.),
- куна белица (*Martes foina* EHR.),
- куна златица (*Martes martes* L.),
- јазавац (*Meles meles* L.),
- зец (*Lepus europaeus* Pall.),
- сиви пух (*Glis glis*),
- ондатра (*Ondatra zibethica* L.),
- веверица (*Sciurus vulgaris* L.),
- ракунолики пас (*Nyctereutes procyonoides*),
- нутрија (*Myocastor coypus*);

2) перната дивљач:
- дивља патка кржуља, крџа (*Anas crecca* L.),
- дивља патка звиждара (*Anas penelope* L.),
- дивља патка глувара (*Anas platyrhynchos* L.),
- дивља патка пупчаница, гроготовац (*Anas querquedula* L.),
- дивља патка рођоглава (*Aythya ferina* L.),
- дивља гуска лисаста (*Anser albifrons* Scopoli.),
- дивља гуска глоговњача (*Anser fabalis* Latxam.),
- шумска шљука (*Scolopax rusticola* L.),
- дивљи голуб гривнаш (*Columba palumbus* L.),
- гугутка (*Streptopelia decaocto*),
- грлица (*Streptopelia turtur*),
- препелица (*Coturnix coturnix* L.),
- пољска јаребица (*Perdix perdix* L.),
- фазан (*Phasianus sp*. L.),
- црна лиска (*Fulica atra* L.),
- сојка (*Garrulus glandarius* L.),
- барска кокица (*Gallinula chloropus*),
- гачац (*Corvus frugilegus* L.),
- велики корморан (*Phalacrocorax carbo*)
- јастреб кокошар (*Accipiter gentilis*)
- сива чапља (*Ardea cinerea*)

VIII

Карта границе ловишта на геотопографској подлози у размери 1:50.000 (у прилогу решења.)

IX

Ово решење објавити у ''Службеном листу Аутономне Покрајине Војводине''.

Број: 104-324- 412/2011-05
У Новом Саду 20. октобра 2011. Године

ПОКРАЈИНСКИ СЕКРЕТАР

ДАНИЕЛ ПЕТРОВИЋ

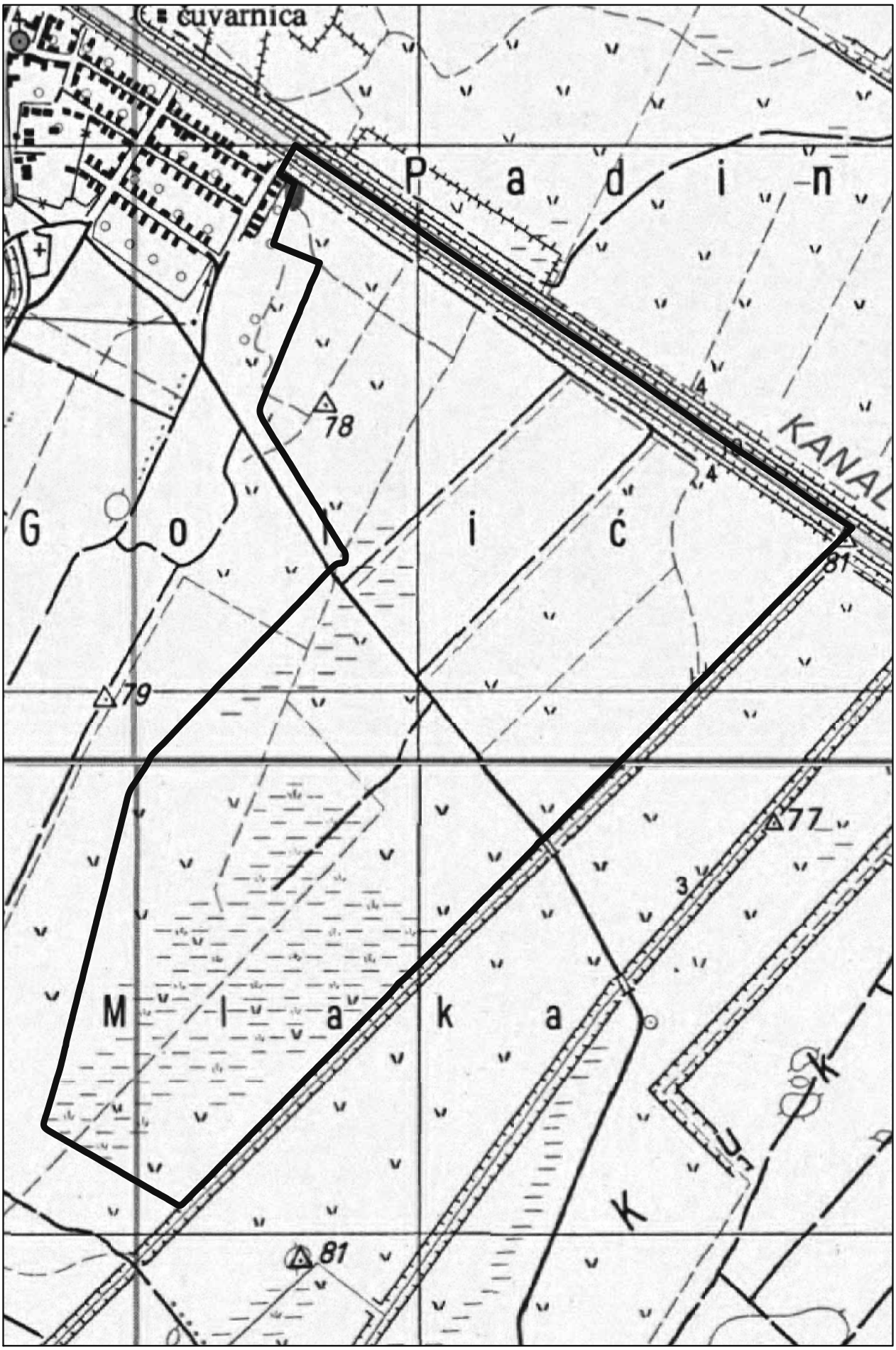
čuvarnica
P a d i n
KANAL
G o r i ć
M l a k a
78
79
81
77
81

544.

На основу члана 21. Покрајинске скупштинске одлуке о покрајинској управи (''Сл. лист АПВ'', број 4/2010 и 4/2011), члана 20. став 1. тачка 2. Закона о утрвђивању надлежности Аутономне Покрајине Војводине (''Сл. гласник РС '', број 99/2009), члана 6. став 1. тачка 1. и члана 34. став 2. Закона о дивљачи и ловству (''Сл. гласник РС'', број 18/2010), и члан 5. став 1. и члан 9. Правилника о начину установљаваља ловног подручја и ловишта, условима за спровођење ловног газдовања, поступку спровођења јавног огласа, поступку за давање и одузимање права на газдовање ловиштем, садржини уговора, утврђивању висине одговарајућих гаранција које је дужно да обезбеди правно лице пре закључивања уговора, као и условима и начину за давање ловног ревира у закуп (''Сл. гласник РС'', број 80/2010) Покрајински секретар за пољопривреду, водопривреду и шумарство доноси

РЕШЕЊЕ
О УСТАНОВЉАВАЊУ ЛОВИШТА «СВЕТИ НИКОЛА-НЕУЗИНА»

I

Назив ловног подручја: **СРЕДЊЕ БАНАТСКО.**

II

Назив ловишта: «**СВЕТИ НИКОЛА-НЕУЗИНА».**

III

Ловиште **«СВЕТИ НИКОЛА-НЕУЗИНА»** према начину коришћења, установљава се као ловиште **ОТВОРЕНОГ** типа- **РИБЊАК**.

Према намени ловиште се одређује као **ОСТАЛО ЛОВИШТЕ.**

У односу на надморску висину и конфигурацију терена ловиште се одређује као **РАВНИЧАРСКО.**

IV

Ловиште **„СВЕТИ НИКОЛА-НЕУЗИНА"** се налази на територији **ОПШТИНЕ СЕЧАЊ.**

V

Граница ловишта: **Почетна тачка налази се на улазу у рибњак из правца насеља са координатама (Y: 7476300,854 и X: 5020807,119 у државном координатном систему Републике Србије, Гаус-Кригерова пројекција – зона 7), одатле граница иде у правцу југоистока ободним каналом а затим скреће на југозапад и даље наставља ободним каналом до насипа на каналу ДТД, одатле иде средином канала прво у правцу запада а затим скреће на север средином реке Тамиш до рампе на насипу где скреће десно на исток а затим уз језера рибњака до почетне тачке.**

VI

Укупна површина ловишта **«СВЕТИ НИКОЛА-НЕУЗИНА»** износи **692,17 ха.**

VII

Ловостајем заштићене и трајно заштићене врсте дивљачи у ловном подручју :

a) неловне врсте:
- видра (Lutra lutra)
- хермелин (Mustela erminea)
- степски твор (Mustela eversmanii)
- ласица (Mustela nivalis)

b). ситна дивљач:

1) длакава дивљач:
- шакал (*Canis aureus* L.),
- лисица (*Vulpes vulpes* L.),
- дивља мачка (*Felis silvestris* Schr.),
- куна белица (*Martes foina* EHR.),
- куна златица (*Martes martes* L.),
- јазавац (*Meles meles* L.),
- зец (*Lepus europaeus* Pall.),
- сиви пух (*Glis glis*),
- ондатра (*Ondatra zibethica* L.),
- веверица (*Sciurus vulgaris* L.),
- ракунолики пас (*Nyctereutes procyonoides*),
- нутрија (*Myocastor coypus*);

2) перната дивљач:
- дивља патка кржуља, крџа (*Anas crecca* L.),
- дивља патка звиждара (*Anas penelope* L.),
- дивља патка глувара (*Anas platyrhynchos* L.),
- дивља патка пупчаница, гроготовац (*Anas querquedula* L.),
- дивља патка риђоглава (*Aythya ferina* L.),
- дивља гуска лисаста (*Anser albifrons* Scopoli.),
- дивља гуска глоговњача (*Anser fabalis* Latxam.),
- шумска шљука (*Scolopax rusticola* L.),
- дивљи голуб гривнаш (*Columba palumbus* L.),
- гугутка (*Streptopelia decaocto*),
- грлица (*Streptopelia turtur*),
- препелица (*Coturnix coturnix* L.),
- пољска јаребица (*Perdix perdix* L.),
- фазан (*Phasianus sp*. L.),
- црна лиска (*Fulica atra* L.),
- сојка (*Garrulus glandarius* L.),
- барска кокица (*Gallinula chloropus*),
- гачац (*Corvus frugilegus* L.),
- велики корморан (*Phalacrocorax carbo*)
- јастреб кокошар (*Accipiter gentilis*)
- сива чапља (*Ardea cinerea*)

VIII

Карта границе ловишта на геотопографској подлози у размери 1:50.000 (у прилогу решења.)

IX

Ово решење објавити у ''Службеном листу Аутономне Покрајине Војводине''.

Број: 104-324- 411/2011-05
У Новом Саду 20. октобра 2011. Године

ПОКРАЈИНСКИ СЕКРЕТАР

ДАНИЕЛ ПЕТРОВИЋ

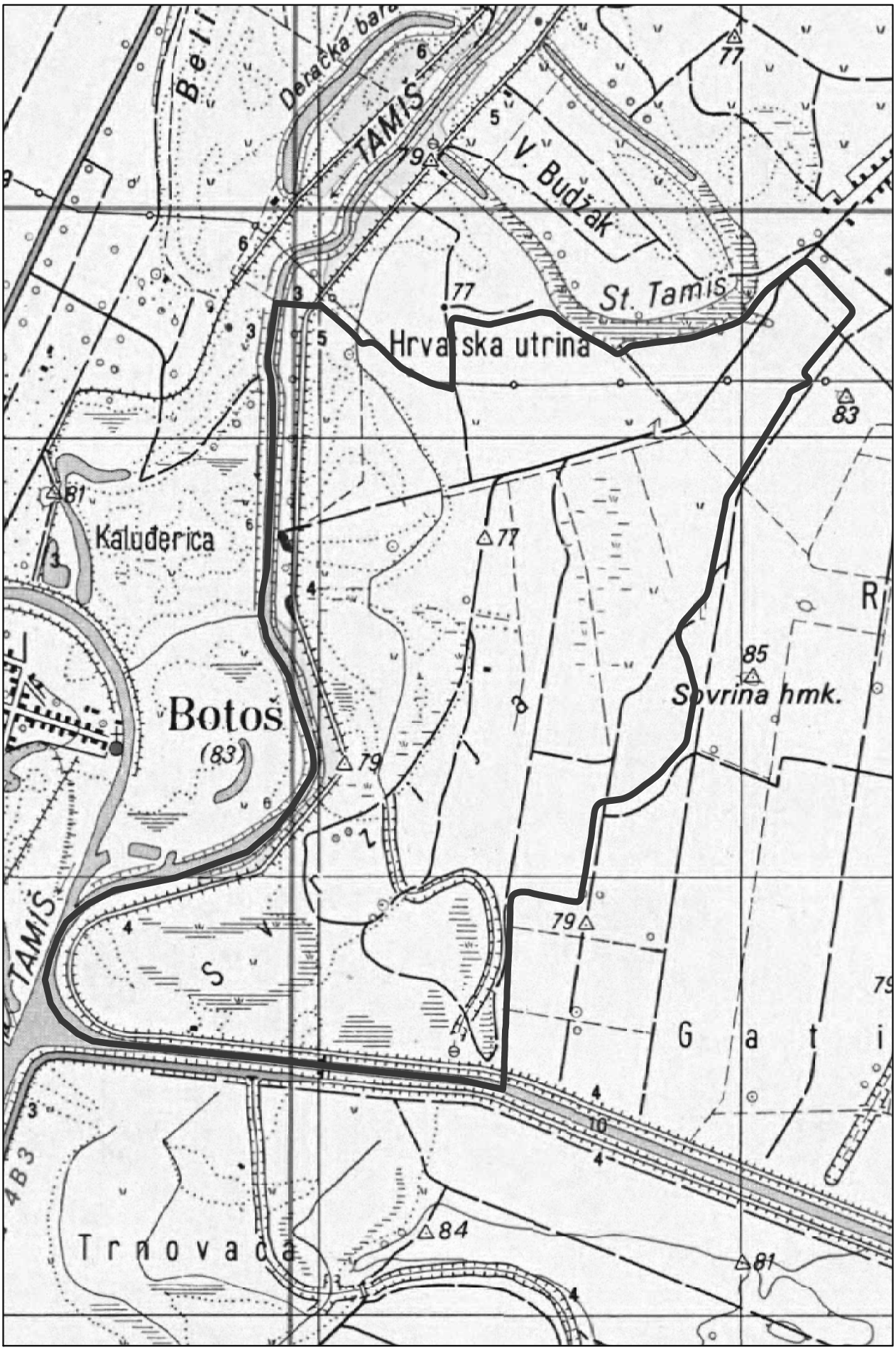
Đeračka bara
TAMIŠ
V. Budžak
St. Tamiš
Hrvatska utrina
Kaluđerica
Botoš
(83)
Sovrina hmk.
TAMIŠ
Trnovača
G a t i

545.

На основу члана 21. Покрајинске скупштинске одлуке о покрајинској управи (''Сл. лист АПВ'', број 4/2010 и 4/2011), члана 20. став 1. тачка 2. Закона о утрвђивању надлежности Аутономне Покрајине Војводине (''Сл. гласник РС '', број 99/2009), члана 6. став 1. тачка 1. и члана 34. став 2. Закона о дивљачи и ловству (''Сл. гласник РС'', број 18/2010), и члан 5. став 1. и члан 9. Правилника о начину установљаваља ловног подручја и ловишта, условима за спровођење ловног газдовања, поступку спровођења јавног огласа, поступку за давање и одузимање права на газдовање ловиштем, садржини уговора, утврђивању висине одговарајућих гаранција које је дужно да обезбеди правно лице пре закључивања уговора, као и условима и начину за давање ловног ревира у закуп (''Сл. гласник РС'', број 80/2010) Покрајински секретар за пољопривреду, водопривреду и шумарство доноси

РЕШЕЊЕ
О УСТАНОВЉАВАЊУ ЛОВИШТА «СУТЈЕСКА-РИБЊАК»

I

Назив ловног подручја: **СРЕДЊЕ БАНАТСКО.**

II

Назив ловишта: «**СУТЈЕСКА-РИБЊАК».**

III

Ловиште **«СУТЈЕСКА-РИБЊАК»** према начину коришћења, установљава се као ловиште **ОТВОРЕНОГ** типа- **РИБЊАК**.

Према намени ловиште се одређује као **ОСТАЛО ЛОВИШТЕ.**

У односу на надморску висину и конфигурацију терена ловиште се одређује као **РАВНИЧАРСКО.**

IV

Ловиште **„СУТЈЕСКА-РИБЊАК"** се налази на територији **ОПШТИНЕ СЕЧАЊ И ОПШТИНЕ ЗРЕЊАНИН.**

V

Граница ловишта: **Почетна тачка налази се на улазу у рибњак са координатама (Y: 7476686,560 и X: 5025140,966 у државном координатном систему Републике Србије, Гаус-Кригерова пројекција – зона 7) одатле граница иде у правцу севера ободним каналом, скреће у правцу северозапада и иде до краја насеља Банатски Деспотовац, а затим наставља уз језера рибњака до насипа, насипом граница наставља у правцу југоистока и даље наставља ободним каналом у правцу севера до почетне тачке.**

VI

Укупна површина ловишта **«СУТЈЕСКА-РИБЊАК»** износи **904,73 ха.**

VII

Ловостајем заштићене и трајно заштићене врсте дивљачи у ловном подручју :

a) неловне врсте:
- видра (Lutra lutra)
- хермелин (Mustela erminea)
- степски твор (Mustela eversmanii)
- ласица (Mustela nivalis)

b). ситна дивљач:

1) длакава дивљач:
- шакал (*Canis aureus* L.),
- лисица (*Vulpes vulpes* L.),
- дивља мачка (*Felis silvestris* Schr.),
- куна белица (*Martes foina* EHR.),
- куна златица (*Martes martes* L.),
- јазавац (*Meles meles* L.),
- зец (*Lepus europaeus* Pall.),
- сиви пух (*Glis glis*),
- ондатра (*Ondatra zibethica* L.),
- веверица (*Sciurus vulgaris* L.),
- ракунолики пас (*Nyctereutes procyonoides*),
- нутрија (*Myocastor coypus*);

2) перната дивљач:
- дивља патка кржуља, крџа (*Anas crecca* L.),
- дивља патка звиждара (*Anas penelope* L.),
- дивља патка глувара (*Anas platyrhynchos* L.),
- дивља патка пупчаница, гроготовац (*Anas querquedula* L.),
- дивља патка рићоглава (*Aythya ferina* L.),
- дивља гуска лисаста (*Anser albifrons* Scopoli.),
- дивља гуска глоговњача (*Anser fabalis* Latxam.),
- шумска шљука (*Scolopax rusticola* L.),
- дивљи голуб гривнаш (*Columba palumbus* L.),
- гугутка (*Streptopelia decaocto*),
- грлица (*Streptopelia turtur*),
- препелица (*Coturnix coturnix* L.),
- пољска јаребица (*Perdix perdix* L.),
- фазан (*Phasianus sp*. L.),
- црна лиска (*Fulica atra* L.),
- сојка (*Garrulus glandarius* L.),
- барска кокица (*Gallinula chloropus*),
- гачац (*Corvus frugilegus* L.),
- велики корморан (*Phalacrocorax carbo*)
- јастреб кокошар (*Accipiter gentilis*)
- сива чапља (*Ardea cinerea*)

VIII

Карта границе ловишта на геотопографској подлози у размери 1:50.000 (у прилогу решења.)

IX

Ово решење објавити у ''Службеном листу Аутономне Покрајине Војводине''.

Број: 104-324- 413/2011-05
У Новом Саду 20. октобра 2011. Године

ПОКРАЈИНСКИ СЕКРЕТАР

ДАНИЕЛ ПЕТРОВИЋ

7A6
83
Utrina
ek.
77
Banatski-
Despotovac
(75)
Pašnjak
79
6A5
Kenderes bara
79
79
St. Tamis
M.Budžak
Badžin Budžak
Bell breg
Deračka bara
6
77
5
IAMIS
79
V. Budžak
6
77
St. Tamis

546.

На основу члана 21. Покрајинске скупштинске одлуке о покрајинској управи (''Сл. лист АПВ'', број 4/2010 и 4/2011), члана 20. став 1. тачка 2. Закона о утврђивању надлежности Аутономне Покрајине Војводине (''Сл. гласник РС '', број 99/2009), члана 6. став 1. тачка 1. и члана 34. став 2. Закона о дивљачи и ловству (''Сл. гласник РС'', број 18/2010), и члан 5. став 1. и члан 9. Правилника о начину установљаваља ловног подручја и ловишта, условима за спровођење ловног газдовања, поступку спровођења јавног огласа, поступку за давање и одузимање права на газдовање ловиштем, садржини уговора, утврђивању висине одговарајућих гаранција које је дужно да обезбеди правно лице пре закључивања уговора, као и условима и начину за давање ловног ревира у закуп (''Сл. гласник РС'', број 80/2010) Покрајински секретар за пољопривреду, водопривреду и шумарство доноси

РЕШЕЊЕ
О УСТАНОВЉАВАЊУ ЛОВИШТА «КРИВАЈА 1»

I

Назив ловног подручја: «**СЕВЕРНО БАЧКО».**

II

Назив ловишта: «**КРИВАЈА 1».**

III

Ловиште **«КРИВАЈА 1»** према начину коришћења, установљава се као ловиште **ОТВОРЕНОГ** типа.

Према намени ловиште се одређује као **ОСТАЛО ЛОВИШТЕ.**

У односу на надморску висину и конфигурацију терена ловиште се одређује као **РАВНИЧАРСКО.**

IV

Ловиште **„КРИВАЈА 1"** се налази на територији **ОПШТИНЕ МАЛИ ИЂОШ** и обухвата **КО МАЛИ ИЂОШ, КО ЛОВЋЕНАЦ И КО ФЕКЕТИЋ.**

V

Граница ловишта: **Граница ловишта почиње на огради на аутопуту између КО Мали Иђош и КО Бачка Топола (Y:7399428,176 X:5068879,362 у државном координатном систему Р.Србије, Гаус-Кригерова пројекција – зона 7), и иде на југ оградом аутопута Суботица-Нови Сад до границе КО Фекетић и КО Врбас где атарским путем скреће на северозапад и иде између КО Фекетић и КО Врбас. Даље, граница иде на североисток атарским путем између КО Фекетић и КО Кула, па на северозапад између КО Мали Иђош и КО Кула и између КО Мали Иђош и КО Липар. Даље граница скреће на североисток атарским путем између КО Мали Иђош и КО Липар, наставља између КО Мали Иђош и КО Бајша и даље између КО Мали Иђош и КО Бачка Топола до ограде аутопута Суботица-Нови Сад тј. до почетне тачке.**

VI

Укупна површина ловишта **«КРИВАЈА 1»** износи **12.293,03 ха.**

VII

Ловостајем заштићене и трајно заштићене врсте дивљачи које се налазе у ловишту у време установљавања ловишта:

а) неловне врсте:
- видра (Lutra lutra),
- хермелин (Mustela erminea),
- степски твор (Mustela eversmanii),
- ласица (Mustela nivalis),

b)
1. крупна дивљач:

- срна (Capreolus capreolus),
- дивља свиња (Sus scrofa),;

2. ситна дивљач:

1) длакава дивљач:
- шакал (*Canis aureus* L.),
- лисица (*Vulpes vulpes* L.),
- дивља мачка (*Felis silvestris* Schr.),
- куна белица (*Martes foina* EHR.),
- куна златица (*Martes martes* L.),
- јазавац (*Meles meles* L.),
- зец (*Lepus europaeus* Pall.),
- сиви пух (*Glis glis*),
- ондатра (*Ondatra zibethica* L.),
- веверица (*Sciurus vulgaris* L.),
- ракунолики пас (*Nyctereutes procyonoides*),
- нутрија (*Myocastor coypus*);

2) перната дивљач:
- дивља патка кржуља, крџа (*Anas crecca* L.),
- дивља патка звиждара (*Anas penelope* L.),
- дивља патка глувара (*Anas platyrhynchos* L.),
- дивља патка пупчаница, гроготовац (*Anas querquedula* L.),
- дивља патка рићоглава (*Aythya ferina* L.),
- дивља гуска лисаста (*Anser albifrons* Scopoli.),
- дивља гуска глоговњача (*Anser fabalis* Latxam.),
- шумска шљука (*Scolopax rusticola* L.),
- дивљи голуб гривнаш (*Columba palumbus* L.),
- гугутка (*Streptopelia decaocto*),

- грлица (*Streptopelia turtur*),
- препелица (*Coturnix coturnix* L.),
- пољска јаребица (*Perdix perdix* L.),
- фазан (*Phasianus sp*. L.),
- црна лиска (*Fulica atra* L.),
- сојка (*Garrulus glandarius* L.),
- барска кокица (*Gallinula chloropus*),
- гачац (*Corvus frugilegus* L.),
- велики корморан (*Phalacrocorax carbo*)
- јастреб кокошар (*Accipiter gentilis*)
- сива чапља (*Ardea cinerea*)

VIII

Карта границе ловишта на геотопографској подлози у размери 1:50.000 (у прилогу решења.)

IX

Ово решење објавити у ''Службеном листу Аутономне Покрајине Војводине''.

Број: 104-324- 443/2011-05
У Новом Саду 28. октобра 2011. Године

ПОКРАЈИНСКИ СЕКРЕТАР

ДАНИЕЛ ПЕТРОВИЋ

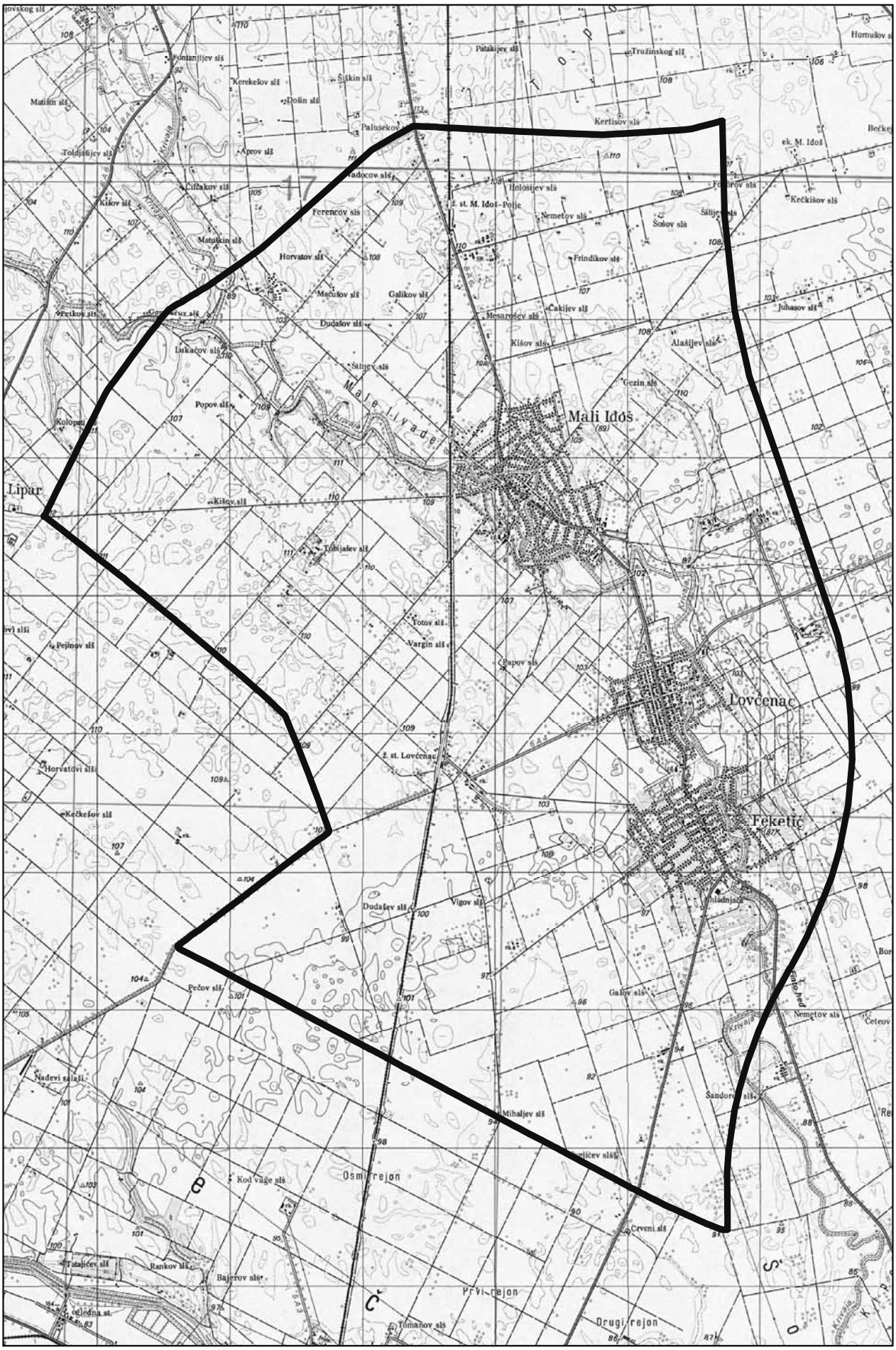
Mali Idoš
Lovćenac
Feketić
Lipar
Osmi rejon
Prvi rejon
Drugi rejon
Male Livade
Kerekešov slš
Došin slš
Palušekov
Aprov slš
Ferencov slš
Horvatov slš
Galikov slš
Dudašev slš
Lukačov slš
Popov slš
Kišov slš
Tobijašev slš
Totov slš
Vargin slš
Papov slš
Horvatovi slši
Kečkešov slš
Dudašev slš
Vigov slš
Pečov slš
Galov slš
Nemetov slš
Mihaljev slš
Kod vage slš
Crveni slš
Tomanov slš
Rankov slš
Bajerov slš
Nadevi salaši
Pejinov slš
Kolopati
Petkov slš
Matišin slš
Toldjašijev slš
Kišov slš
Matuškin slš
Čifčakov slš
Fontanijjev slš
Šiškin slš
Patakijev slš
Tružinskog slš
Kertisov slš
Hološijev slš
Nemetov slš
Šošov slš
Frindikov slš
Mesarošev slš
Čakijev slš
Kišov slš
Alašijev slš
Gezin slš
Juhasov slš
Kečkišov slš
Šilijev slš
Šilijev slš
Kečkešov slš
Nemetov slš
Četeov
Šandorov slš
Tatajićev slš
Ogledna st.
Krivaja

547.

На основу члана 21. Покрајинске скупштинске одлуке о покрајинској управи (''Сл. лист АПВ'', број 4/2010 и 4/2011), члана 20. став 1. тачка 2. Закона о утрвђивању надлежности Аутономне Покрајине Војводине (''Сл. гласник РС '', број 99/2009), члана 6. став 1. тачка 1. и члана 34. став 2. Закона о дивљачи и ловству (''Сл. гласник РС'', број 18/2010), и члан 5. став 1. и члан 9. Правилника о начину установљаваља ловног подручја и ловишта, условима за спровођење ловног газдовања, поступку спровођења јавног огласа, поступку за давање и одузимање права на газдовање ловиштем, садржини уговора, утврђивању висине одговарајућих гаранција које је дужно да обезбеди правно лице пре закључивања уговора, као и условима и начину за давање ловног ревира у закуп (''Сл. гласник РС'', број 80/2010) Покрајински секретар за пољопривреду, водопривреду и шумарство доноси

РЕШЕЊЕ
О УСТАНОВЉАВАЊУ ЛОВИШТА «КРИВАЈА 2»

I

Назив ловног подручја: **ИСТОЧНО БАЧКО.**

II

Назив ловишта: «**КРИВАЈА 2».**

III

Ловиште **«КРИВАЈА 2»** према начину коришћења, установљава се као ловиште **ОТВОРЕНОГ** типа.

Према намени ловиште се одређује као **ОСТАЛО ЛОВИШТЕ.**

У односу на надморску висину и конфигурацију терена ловиште се одређује као **РАВНИЧАРСКО.**

IV

Ловиште **„КРИВАЈА 2"** се налази на територији **ОПШТИНЕ МАЛИ ИЂОШ** и обухвата **КО МАЛИ ИЂОШ, КО ЛОВЋЕНАЦ И КО ФЕКЕТИЋ.**

V

Граница ловишта: **Почетна тачка је на огради аутопута на граници КО Мали Иђош и КО Бачка Топола са координатама (Y: 7399428,176 и X: 5068879,362 у државном координатном систему Републике Србије, Гаус-Кригерова пројекција – зона 7), даље граница иде атарским путем на исток до тромеђе КО Мали Иђош, КО Бачка Топола и КО Његошево, одатле иде у правцу југа између КО Мали Иђош и КО Његошево атарским путем који се поклапа са**

границом катастарске општине до тромеђе са КО Мали Иђош, КО Његошево и КО Ловћенац, одатле граница иде између КО Ловћенац и КО Милешево, и даље на југ између КО Фекетић и КО Милешево а затим између КО Фекетић и КО Србобран до ограде аутопута, и наставља уз ограду аутопута на север до почетне тачке.

VI

Укупна површина ловишта **«КРИВАЈА 2»** износи **5.820,44 ха.**

VII

Ловостајем заштићене и трајно заштићене врсте дивљачи које се налазе у ловишту у време установљавања ловишта:

а) неловне врсте:
- видра (Lutra lutra),
- хермелин (Mustela erminea),
- степски твор (Mustela eversmanii),
- ласица (Mustela nivalis),

b)
1. крупна дивљач:

- срна (Capreolus capreolus),
- дивља свиња (Sus scrofa),;

2. ситна дивљач:

1) длакава дивљач:
- шакал (*Canis aureus* L.),
- лисица (*Vulpes vulpes* L.),
- дивља мачка (*Felis silvestris* Schr.),
- куна белица (*Martes foina* EHR.),
- куна златица (*Martes martes* L.),
- јазавац (*Meles meles* L.),
- зец (*Lepus europaeus* Pall.),
- сиви пух (*Glis glis*),
- ондатра (*Ondatra zibethica* L.),
- веверица (*Sciurus vulgaris* L.),
- ракунолики пас (*Nyctereutes procyonoides*),
- нутрија (*Myocastor coypus*);

2) перната дивљач:
- дивља патка кржуља, крџа (*Anas crecca* L.),
- дивља патка звиждара (*Anas penelope* L.),
- дивља патка глувара (*Anas platyrhynchos* L.),
- дивља патка пупчаница, гроготовац (*Anas querquedula* L.),

- дивља патка рођоглава (*Aythya ferina* L.),
- дивља гуска лисаста (*Anser albifrons* Scopoli.),
- дивља гуска глоговњача (*Anser fabalis* Latxam.),
- шумска шљука (*Scolopax rusticola* L.),
- дивљи голуб гривнаш (*Columba palumbus* L.),
- гугутка (*Streptopelia decaocto*),
- грлица (*Streptopelia turtur*),
- препелица (*Coturnix coturnix* L.),
- пољска јаребица (*Perdix perdix* L.),
- фазан (*Phasianus sp*. L.),
- црна лиска (*Fulica atra* L.),
- сојка (*Garrulus glandarius* L.),
- барска кокица (*Gallinula chloropus*),
- гачац (*Corvus frugilegus* L.),
- велики корморан (*Phalacrocorax carbo*)
- јастреб кокошар (*Accipiter gentilis*)
- сива чапља (*Ardea cinerea*)

VIII

Карта границе ловишта на геотопографској подлози у размери 1:50.000
(у прилогу решења.)

IX

Ово решење објавити у ''Службеном листу Аутономне Покрајине Војводине''.

Број: 104-324- 444/2011-05
У Новом Саду 28. октобра 2011. Године

ПОКРАЈИНСКИ СЕКРЕТАР

ДАНИЕЛ ПЕТРОВИЋ

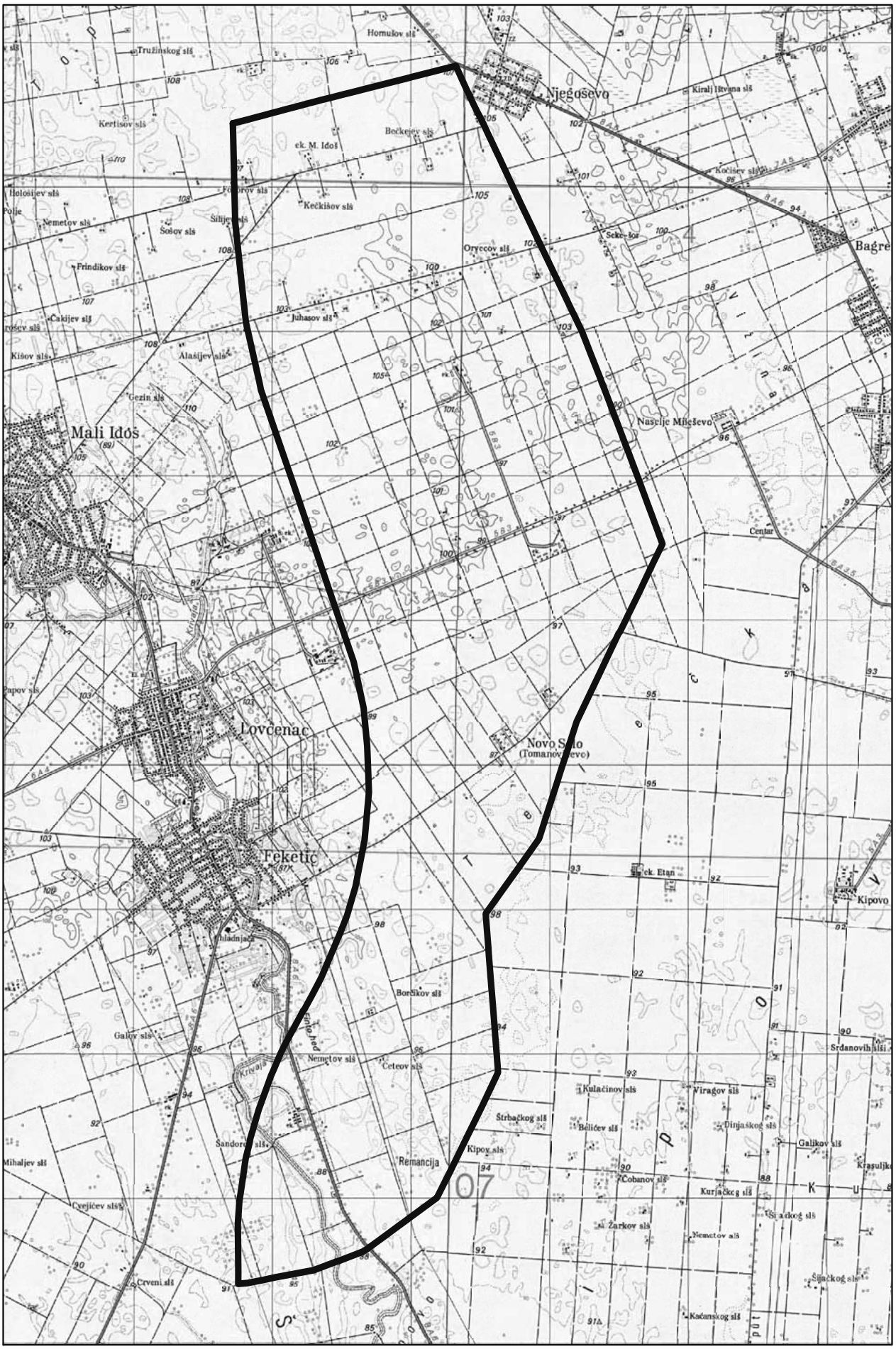
Hornušov slš
Tružinskog slš
Njegoševo
Kiralj Ištvana slš
Kertišov slš
Bečkejev slš
ek. M. Idoš
Kočišev slš
Hološijev slš
Polje
Nemetov slš
Kečkišov slš
Šošov slš
Šilijev slš
Seke-šor
Bagre
Oryecov slš
Frindikov slš
Čakijev slš
Juhasov slš
Kišov slš
Alašijev slš
Gezin slš
Mali Idoš
Naselje Mileševo
Centar
Lovčenac
Novo Selo
(Tomanovićevo)
Feketić
ek. Etan
Kipovo
Chladnjača
Borčikov slš
Galov slš
Nemetov slš
Ceteov slš
Srđanovih slši
Kulačinov slš
Viragov slš
Štrbačkog slš
Belićev slš
Dinjaškog slš
Galikov slš
Šandorov slš
Kipov slš
Remancija
Mihaljev slš
Čobanov slš
Kurjačkog slš
Cvejićev slš
Žarkov slš
Nemetov slš
Šijačkog slš
Crveni slš
Kaćanskog slš

548.

На основу члана 21. Покрајинске скупштинске одлуке о покрајинској управи (''Сл. лист АПВ'', број 4/2010 и 4/2011), члана 20. став 1. тачка 2. Закона о утрвђивању надлежности Аутономне Покрајине Војводине (''Сл. гласник РС '', број 99/2009), члана 6. став 1. тачка 1. и члана 34. став 2. Закона о дивљачи и ловству (''Сл. гласник РС'', број 18/2010), и члан 5. став 1. и члан 9. Правилника о начину установљаваља ловног подручја и ловишта, условима за спровођење ловног газдовања, поступку спровођења јавног огласа, поступку за давање и одузимање права на газдовање ловиштем, садржини уговора, утврђивању висине одговарајућих гаранција које је дужно да обезбеди правно лице пре закључивања уговора, као и условима и начину за давање ловног ревира у закуп (''Сл. гласник РС'', број 80/2010) Покрајински секретар за пољопривреду, водопривреду и шумарство доноси

РЕШЕЊЕ
О УСТАНОВЉАВАЊУ ЛОВИШТА „ВРШАЧКИ РИТОВИ-РИБЊАК"

I

Назив ловног подручја: **ДЕЛИБЛАТСКА ПЕШЧАРА.**

II

Назив ловишта: «**ВРШАЧКИ РИТОВИ-РИБЊАК».**

III

Ловиште **«ВРШАЧКИ РИТОВИ-РИБЊАК»** према начину коришћења, установљава се као ловиште **ОТВОРЕНОГ** и типа- **РИБЊАК**.

Према намени ловиште се одређује као **ОСТАЛО ЛОВИШТЕ.**

У односу на надморску висину и конфигурацију терена ловиште се одређује као **РАВНИЧАРСКО.**

IV

Ловиште **„ВРШАЧКИ РИТОВИ-РИБЊАК"** се налази на територији **ОПШТИНЕ ВРШАЦ.**

V

Граница ловишта: **Почетна тачка налази се на улазу у рибњак на капији, са координатама (Y: 7512198,655 и X: 5000219,439 у државном координатном систему Републике Србије, Гаус-Кригерова пројекција – зона 7), одатле иде у правцу запада Вршачким каналом до канала ДТД, одатле граница скреће на југ и иде каналом ДТД у дужини од 3385 метара одакле скреће у правцу истока и иде ободним каналом до канала Кевериш, а затим каналом Кевериш у правцу севера до почетне тачке.**

VI

Укупна површина ловишта **«ВРШАЧКИ РИТОВИ-РИБЊАК»** износи 907,92 ха.

VII

Ловостајем заштићене и трајно заштићене врсте дивљачи које се налазе у ловишту у време установљавања ловишта:

1. крупна дивљач:

- срна (Capreolus capreolus),
- дивља свиња (Sus scrofa),;

2. ситна дивљач:

1) длакава дивљач:

- шакал (*Canis aureus* L.),
- лисица (*Vulpes vulpes* L.),
- дивља мачка (*Felis silvestris* Schr.),
- куна белица (*Martes foina* EHR.),
- куна златица (*Martes martes* L.),
- јазавац (*Meles meles* L.),
- зец (*Lepus europaeus* Pall.),
- сиви пух (*Glis glis*),
- ондатра (*Ondatra zibethica* L.),
- веверица (*Sciurus vulgaris* L.),
- ракунолики пас (*Nyctereutes procyonoides*),
- нутрија (*Myocastor coypus*);

2) перната дивљач:

- дивља патка кржуља, крџа (*Anas crecca* L.),
- дивља патка звиждара (*Anas penelope* L.),
- дивља патка глувара (*Anas platyrhynchos* L.),
- дивља патка пупчаница, гроготовац (*Anas querquedula* L.),
- дивља патка риђоглава (*Aythya ferina* L.),
- дивља гуска лисаста (*Anser albifrons* Scopoli.),
- дивља гуска глоговњача (*Anser fabalis* Latxam.),
- шумска шљука (*Scolopax rusticola* L.),
- дивљи голуб гривнаш (*Columba palumbus* L.),
- гугутка (*Streptopelia decaocto*),
- грлица (*Streptopelia turtur*),
- препелица (*Coturnix coturnix* L.),
- пољска јаребица (*Perdix perdix* L.),
- фазан (*Phasianus sp*. L.),
- црна лиска (*Fulica atra* L.),

- сојка (*Garrulus glandarius* L.),
- барска кокица (*Gallinula chloropus*),
- гачац (*Corvus frugilegus* L.),
- велики корморан (*Phalacrocorax carbo*)
- јастреб кокошар (*Accipiter gentilis*)
- сива чапља (*Ardea cinerea*)

VIII

Карта границе ловишта на геотопографској подлози у размери 1:50.000
(у прилогу решења.)

IX

Ово решење објавити у ''Службеном листу Аутономне Покрајине Војводине''.

Број: 104-324- 445/2011-05
У Новом Саду 28. октобра 2011. Године

ПОКРАЈИНСКИ СЕКРЕТАР

ДАНИЕЛ ПЕТРОВИЋ

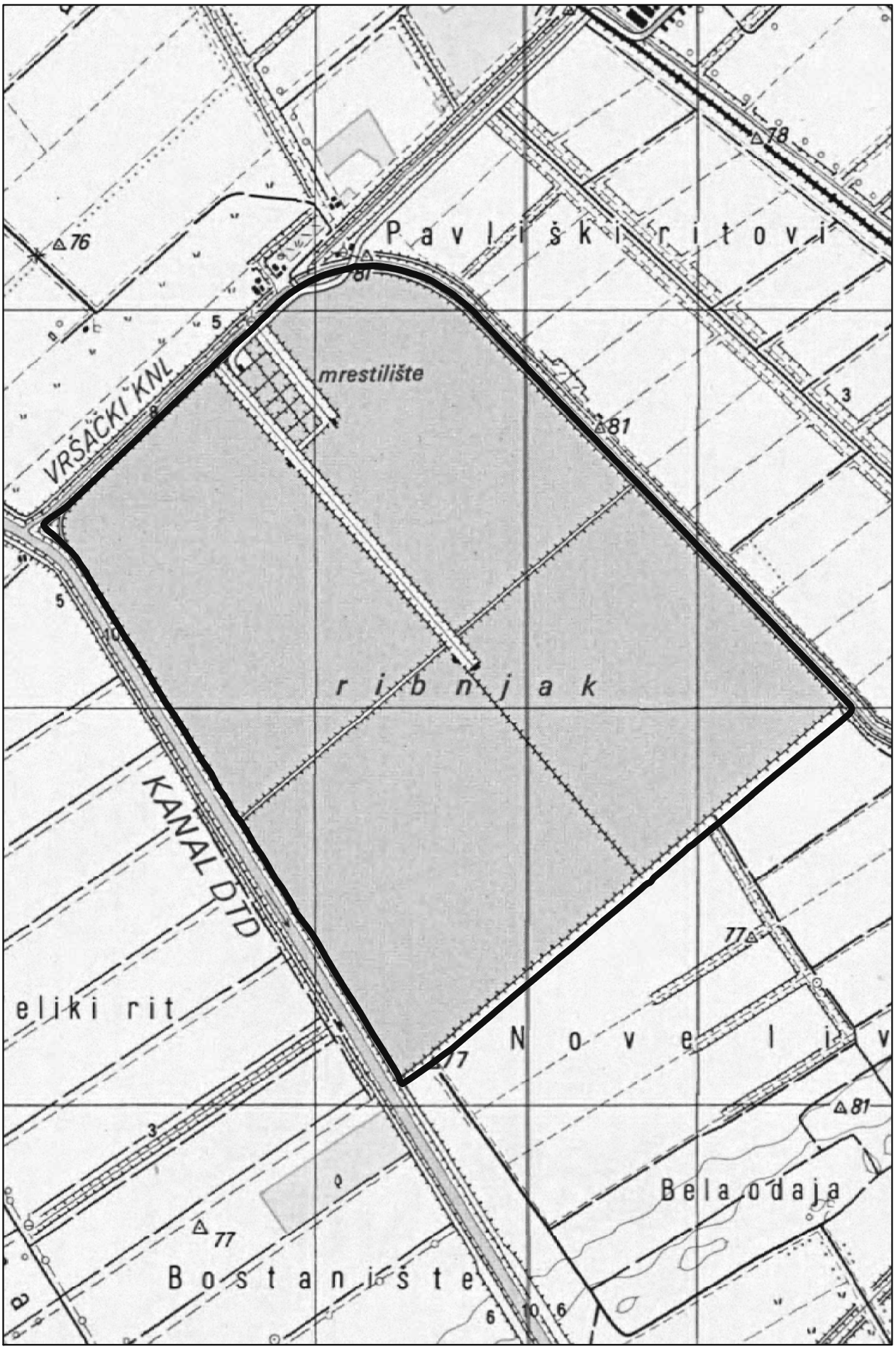
Pavliški ritovi
mrestilište
VRŠAČKI KNL
ribnjak
KANAL DTD
eliki rit
Novelivi
Bela odaja
Bostanište
76
78
81
77
5
3
6
10

549.

На основу члана 21. Покрајинске скупштинске одлуке о покрајинској управи (''Сл. лист АПВ'', број 4/2010 и 4/2011), члана 20. став 1. тачка 2. Закона о утрвђивању надлежности Аутономне Покрајине Војводине (''Сл. гласник РС '', број 99/2009), члана 6. став 1. тачка 1. и члана 34. став 2. Закона о дивљачи и ловству (''Сл. гласник РС'', број 18/2010), и члан 5. став 1. и члан 9. Правилника о начину установљаваља ловног подручја и ловишта, условима за спровођење ловног газдовања, поступку спровођења јавног огласа, поступку за давање и одузимање права на газдовање ловиштем, садржини уговора, утврђивању висине одговарајућих гаранција које је дужно да обезбеди правно лице пре закључивања уговора, као и условима и начину за давање ловног ревира у закуп (''Сл. гласник РС'', број 80/2010) Покрајински секретар за пољопривреду, водопривреду и шумарство доноси

РЕШЕЊЕ
О УСТАНОВЉАВАЊУ ЛОВИШТА «ТУРИЈА»

I

Назив ловног подручја: **ИСТОЧНО БАЧКО.**

II

Назив ловишта: **«ТУРИЈА».**

III

Ловиште **«ТУРИЈА»** према начину коришћења, установљава се као ловиште **ОТВОРЕНОГ** типа.

Према намени ловиште се одређује као **ОСТАЛО ЛОВИШТЕ.**

У односу на надморску висину и конфигурацију терена ловиште се одређује као **РАВНИЧАРСКО.**

IV

Ловиште **„ТУРИЈА "** се налази на територији **ОПШТИНЕ СРБОБРАН** и **ОПШТИНЕ БЕЧЕЈ** и обухвата **КО ТУРИЈА, КО НАДАЉ, КО СРБОБРАН** и **КО БАЧКО ГРАДИШТЕ.**

V

Граница ловишта**: Почиње у тачки на средини канала ДТД са координатама (Y: 7407600,118 и X: 5044993,145 у државном координатном систему Републике Србије, Гаус-Кригерова пројекција – зона 7), и иде у правцу истока средином канала до ушћа реке Криваје у канал ДТД, одатле граница иде у правцу севера средином реке Криваје у дужини од 2953 метара и скреће у правцу истока на**

атарски пут којим иде до Бељанске баре, спушта се у правцу југа Бељанском баром до првог моста, прелази преко моста и атарским путем иде до канала ДТД где прелази канал и наставља атарским путем у правцу југа пратећи границу КО Турије и КО Надаља. Затим долази до асфалтног пута којим иде до пруге у правцу истока, код пруге излази на атарски пут између КО Турија и КО Надаљ и тим путем иде до тромеђе КО Турије , КО Надаља и КО Темерин. Граница наставља у правцу запада атарским путем пратећи границу КО Турије и КО Темерина до тромеђе КО Турије , КО Сириг и КО Темерин, граница наставља даље у правцу северозапада између КО Турија и КО Сириг до магистралног пута Нови Сад – Суботица. Даље иде магистралним путем у правцу севера до асфалтног пута код радио станице где скреће у правцу истока, и иде асфалтним путем до радио станице затим скреће у правцу севера и иде до почетне тачке на каналу ДТД атарским путем пратећи границу КО Турија и КО Србобран.

VI

Укупна површина ловишта **«ТУРИЈА»** износи **5411,89 ха.**

VII

Ловостајем заштићене и трајно заштићене врсте дивљачи које се налазе у ловишту у време установљавања ловишта:

а) неловне врсте:
- видра (Lutra lutra),
- хермелин (Mustela erminea),
- степски твор (Mustela eversmanii),
- ласица (Mustela nivalis),

b)
1. крупна дивљач:

- срна (Capreolus capreolus),
- дивља свиња (Sus scrofa),;

2. ситна дивљач:

1) длакава дивљач:
- шакал (*Canis aureus* L.),
- лисица (*Vulpes vulpes* L.),
- дивља мачка (*Felis silvestris* Schr.),
- куна белица (*Martes foina* EHR.),
- куна златица (*Martes martes* L.),
- јазавац (*Meles meles* L.),
- зец (*Lepus europaeus* Pall.),
- сиви пух (*Glis glis*),
- ондатра (*Ondatra zibethica* L.),

- веверица (*Sciurus vulgaris* L.),
- ракунолики пас (*Nyctereutes procyonoides*),
- нутрија (*Myocastor coypus*);

2) перната дивљач:

- дивља патка кржуља, крџа (*Anas crecca* L.),
- дивља патка звиждара (*Anas penelope* L.),
- дивља патка глувара (*Anas platyrhynchos* L.),
- дивља патка пупчаница, гроготовац (*Anas querquedula* L.),
- дивља патка рићоглава (*Aythya ferina* L.),
- дивља гуска лисаста (*Anser albifrons* Scopoli.),
- дивља гуска глоговњача (*Anser fabalis* Latxam.),
- шумска шљука (*Scolopax rusticola* L.),
- дивљи голуб гривнаш (*Columba palumbus* L.),
- гугутка (*Streptopelia decaocto*),
- грлица (*Streptopelia turtur*),
- препелица (*Coturnix coturnix* L.),
- пољска јаребица (*Perdix perdix* L.),
- фазан (*Phasianus sp*. L.),
- црна лиска (*Fulica atra* L.),
- сојка (*Garrulus glandarius* L.),
- барска кокица (*Gallinula chloropus*),
- гачац (*Corvus frugilegus* L.),
- велики корморан (*Phalacrocorax carbo*)
- јастреб кокошар (*Accipiter gentilis*)
- сива чапља (*Ardea cinerea*)

VIII

Карта границе ловишта на геотопографској подлози у размери 1:50.000 (у прилогу решења.)

IX

Ово решење објавити у ''Службеном листу Аутономне Покрајине Војводине''.

Број: 104-324- 456/2011-05
У Новом Саду 28. октобра 2011. Године

ПОКРАЈИНСКИ СЕКРЕТАР

ДАНИЕЛ ПЕТРОВИЋ

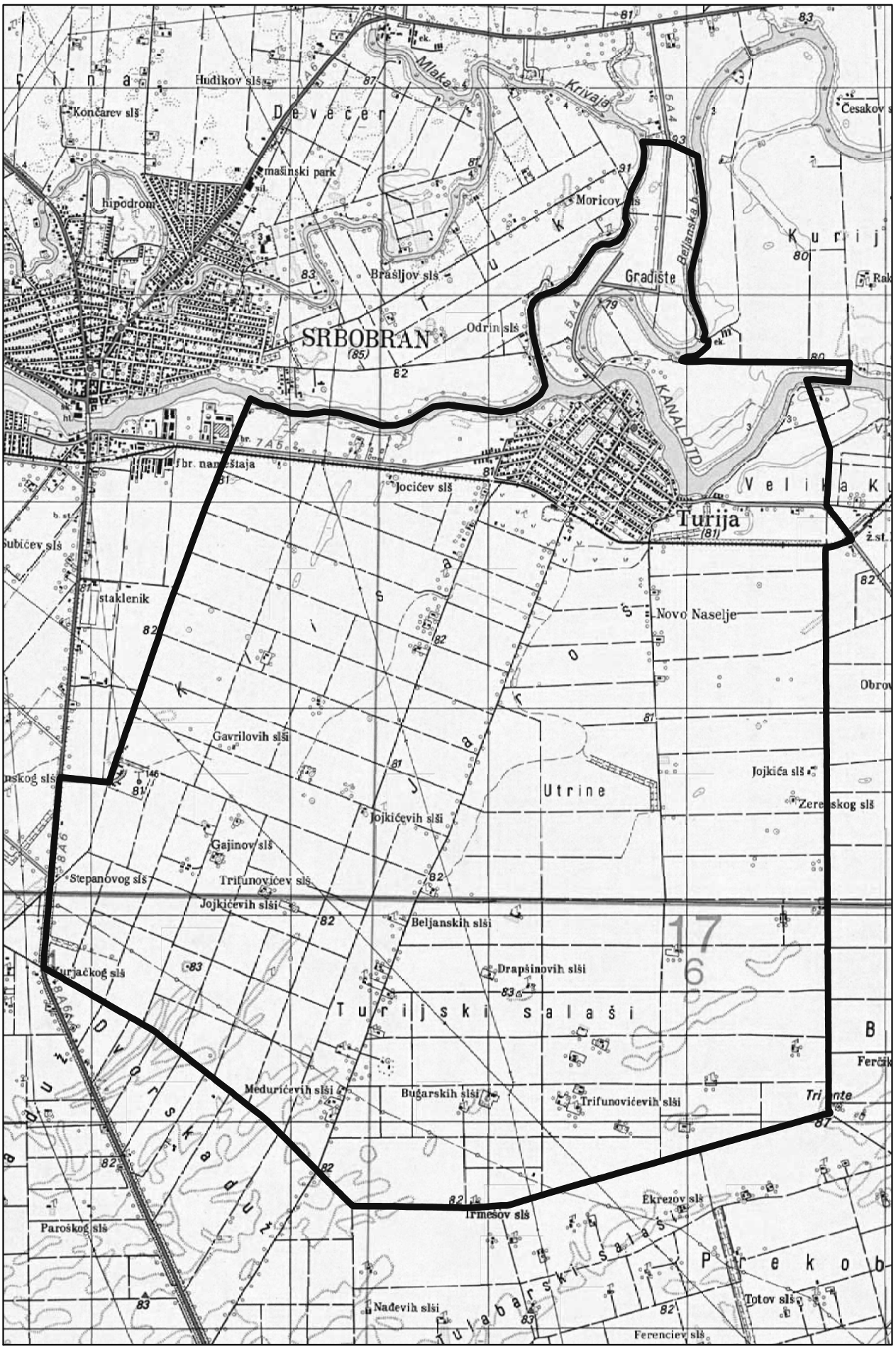
Hudikov slš
Končarev slš
Devečer
mašinski park
hipodrom
Mlaka
Krivaja
Moricov slš
Brašljov slš
Gradište
Beljanska b.
Odrin slš
SRBOBRAN
(85)
KANAL DTD
Česakov
Kurij
Jocićev slš
Turija
(81)
Subićev slš
staklenik
Novo Naselje
Gavrilovih slši
Jojkića slš
Utrine
Jojkićevih slši
Gajinov slš
Stepanovog slš
Trifunovićev slš
Jojkićevih slši
Beljanskih slši
Drapšinovih slši
Turijski salaši
Meduričevih slši
Bugarskih slši
Trifunovićevih slši
Ekrezov slš
Irmešov slš
Paroškog slš
Nađevih slši
Totov slš
Ferenciev slš
Prekob
Dvorska duž
Tulabarski salaši
17
6

550.

На основу члана 21. Покрајинске скупштинске одлуке о покрајинској управи (''Сл. лист АПВ'', број 4/2010 и 4/2011), члана 20. став 1. тачка 2. Закона о утрвђивању надлежности Аутономне Покрајине Војводине (''Сл. гласник РС '', број 99/2009), члана 6. став 1. тачка 1. и члана 34. став 2. Закона о дивљачи и ловству (''Сл. гласник РС'', број 18/2010), и члан 5. став 1. и члан 9. Правилника о начину установљаваља ловног подручја и ловишта, условима за спровођење ловног газдовања, поступку спровођења јавног огласа, поступку за давање и одузимање права на газдовање ловиштем, садржини уговора, утврђивању висине одговарајућих гаранција које је дужно да обезбеди правно лице пре закључивања уговора, као и условима и начину за давање ловног ревира у закуп (''Сл. гласник РС'', број 80/2010) Покрајински секретар за пољопривреду, водопривреду и шумарство доноси

РЕШЕЊЕ
О УСТАНОВЉАВАЊУ ЛОВИШТА «МЕЛЕЋИН»

I

Назив ловног подручја: **СЕВЕРНО БАНАТСКО .**

II

Назив ловишта: **«МЕЛЕЋИН».**

III

Ловиште **«**МЕЛЕЋИН**»** према начину коришћења, установљава се као ловиште **ОТВОРЕНОГ** типа.

Према намени ловиште се одређује као **ОСТАЛО ЛОВИШТЕ.**

У односу на надморску висину и конфигурацију терена ловиште се одређује као **РАВНИЧАРСКО.**

IV

Ловиште **„МЕЛЕЋИН"** се налази на територији **ОПШТИНЕ КИКИНДЕ** и обухвата **КО Нови Козарци, КО Српска Црња .**

V

Граница ловишта: Почиње у тачки на тромеђи Државна граница са Румунијом, КО Српска Црња и КО Нови Козарци на граничној ознаци А 86 (Y:7474218,439 и X: 5072242,191 у државном координатном систему Републике Србије, Гаус-Кригерова пројекција – зона 7), даље граница иде у правцу запада а онда на југ између КО Српска Црња и КО Нови Козарци до каменог пута, одатле иде у правцу истока до канала а затим каналом који у једном делу одступа од катастарске границе.Затим се поклапа са границом

катастарске општине КО Српска Црња и КО Нови Козарци, граница са канала прелази на атарски пут и иде атарским путем одступајући у малом делу од катастарске општине, а након тога граница ловишта се поклапа са границом КО Српска Црња и КО Нови Козарци и иде до тромеђе КО Српска Црња и КО Нови Козарци и КО Руско Село.Одатле граница иде у правцу севера атарским путем између КО Нови Козарци и КО Руско Село, затим скреће у правцу запада, а затим у правцу севера уз канал пратећи КО Нови Козарци и КО Руско Село. На крају канала скреће у правцу истока у дужини од 603 метра, а затим у правцу севера атарским путем даље граница иде границом катастарске општине КО Нови Козарци и КО Руско Село, делом атарским путем а делом каналом до тромеђе КО Нови Козарци и КО Руско КО Кикинда, одакле граница иде каналом у правцу истока пратећи границу КО Нови Козарци и КО Кикинда до тромеђе КО Нови Козарци и КО Кикинда и КО Банатско Велико Село. Граница иде даље каналом а затим атарским путем, између КО Нови Козарци и КО Банатско Велико Село до пруге, затим пругом до Државне границе са Републиком Румунијом и Државном границом на југ до почетне тачке.

VI

Укупна површина ловишта **«МЕЛЕЋИН»** износи **3.724,08 ха.**

VII

Ловостајем заштићене и трајно заштићене врсте дивљачи које се налазе у ловишту у време установљавања ловишта:

а) неловне врсте:
- видра (Lutra lutra),
- хермелин (Mustela erminea),
- степски твор (Mustela eversmanii),
- ласица (Mustela nivalis),

б)крупна дивљач:
- срна (*Capreolus capreolus* L.),
- дивља свиња (*Sus scrofa* L.);

ц) ситна дивљач:

1) длакава дивљач:
- шакал (*Canis aureus* L.),
- лисица (*Vulpes vulpes* L.),
- дивља мачка (*Felis silvestris* Schr.),
- куна белица (*Martes foina* EHR.),
- куна златица (*Martes martes* L.),
- јазавац (*Meles meles* L.),
- зец (*Lepus europaeus* Pall.),
- сиви пух (*Glis glis*),
- ондатра (*Ondatra zibethica* L.),
- веверица (*Sciurus vulgaris* L.),
- ракунолики пас (*Nyctereutes procyonoides*),
- нутрија (*Myocastor coypus*);

2) перната дивљач:
- дивља патка кржуља, крџа (*Anas crecca* L.),
- дивља патка звиждара (*Anas penelope* L.),
- дивља патка глувара (*Anas platyrhynchos* L.),
- дивља патка пупчаница, гроготовац (*Anas querquedula* L.),
- дивља патка рићоглава (*Aythya ferina* L.),
- дивља гуска лисаста (*Anser albifrons* Scopoli.),
- дивља гуска глоговњача (*Anser fabalis* Latxam.),
- шумска шљука (*Scolopax rusticola* L.),
- дивљи голуб гривнаш (*Columba palumbus* L.),
- гугутка (*Streptopelia decaocto*),
- грлица (*Streptopelia turtur*),
- препелица (*Coturnix coturnix* L.),
- пољска јаребица (*Perdix perdix* L.),
- фазан (*Phasianus sp*. L.),
- црна лиска (*Fulica atra* L.),
- сојка (*Garrulus glandarius* L.),
- барска кокица (*Gallinula chloropus*),
- гачац (*Corvus frugilegus* L.),
- велики корморан (*Phalacrocorax carbo*)
- јастреб кокошар (*Accipiter gentilis*)
- сива чапља (*Ardea cinerea*)

VIII

Карта границе ловишта на геотопографској подлози у размери 1:50.000 (у прилогу решења.)

IX

Ово решење објавити у ''Службеном листу Аутономне Покрајине Војводине''.

Број: 104-324- 486/2011-05
У Новом Саду 11. новембра 2011. Године

ПОКРАЈИНСКИ СЕКРЕТАР

ДАНИЕЛ ПЕТРОВИЋ

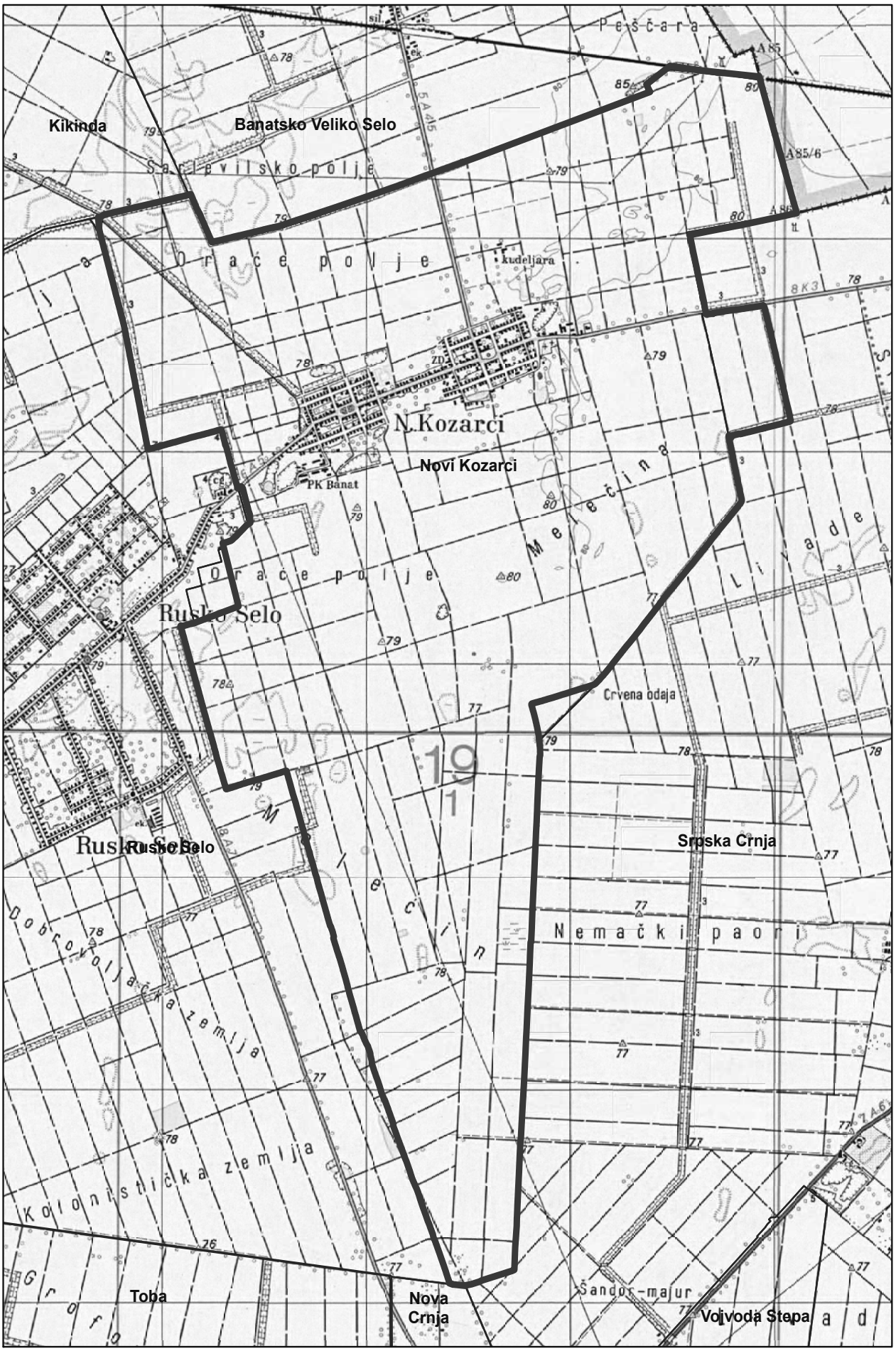
Kikinda
Banatsko Veliko Selo
Sarlevilsko polje
Oraće polje
kudeljara
N.Kozarci
Novi Kozarci
PK Banat
Melečina
Livade
Oraće polje
Rusko Selo
Crvena odaja
Rusko Selo
Srpska Crnja
Nemački paori
Dobrovoljačka zemlja
Kolonistička zemlja
Toba
Nova Crnja
Šandor-majur
Vojvoda Stepa

551.

На основу члана 21. Покрајинске скупштинске одлуке о покрајинској управи (''Сл. лист АПВ'', број 4/2010 и 4/2011), члана 20. став 1. тачка 2. Закона о утрвђивању надлежности Аутономне Покрајине Војводине (''Сл. гласник РС '', број 99/2009), члана 6. став 1. тачка 1. и члана 34. став 2. Закона о дивљачи и ловству (''Сл. гласник РС'', број 18/2010), и члан 5. став 1. и члан 9. Правилника о начину установљаваља ловног подручја и ловишта, условима за спровођење ловног газдовања, поступку спровођења јавног огласа, поступку за давање и одузимање права на газдовање ловиштем, садржини уговора, утврђивању висине одговарајућих гаранција које је дужно да обезбеди правно лице пре закључивања уговора, као и условима и начину за давање ловног ревира у закуп (''Сл. гласник РС'', број 80/2010) Покрајински секретар за пољопривреду, водопривреду и шумарство доноси

РЕШЕЊЕ
О УСТАНОВЉАВАЊУ ЛОВИШТА «ТЕРЕМИЈА»

I

Назив ловног подручја: **СЕВЕРНО БАНАТСКО .**

II

Назив ловишта**: «ТЕРЕМИЈА».**

III

Ловиште **Теремија** према начину коришћења, установљава се као ловиште **ОТВОРЕНОГ** типа.

Према намени ловиште се одређује као **ОСТАЛО ЛОВИШТЕ.**

У односу на надморску висину и конфигурацију терена ловиште се одређује као **РАВНИЧАРСКО.**

IV

Ловиште **„ТЕРЕМИЈА"** се налази на територији **ОПШТИНЕ КИКИНДЕ** и обухвата **КО НАКОВО .**

V

Граница ловишта: Почиње у тачки на тромеђи Државне границе са Румунијом, КО Кикинда и КО Наково на Граничној ознаци А 65 (Y: 7462852,078 и X: 5083191,279 у државном координатном систему Републике Србије, Гаус-Кригерова пројекција – зона 7), и иде у правцу истока а затим у правцу севера, па истока, па на југ пратећи границу са Републиком Румунијом све до тромеђе Република Румунија, КО Наково и КО Банатско Велико Село. Одатле граница иде у правцу запада каналом, пратећи границу КО Наково и КО Банатско Велико Село до тромеђе КО Наково и КО Банатско Велико Село и КО Кикинда, а затим одатле граница иде на север каналом пратећи границу КО Наково и КО Кикинда до почетне тачке.

VI

Укупна површина ловишта **«Теремија»** износи **2.156,54 ха.**

VII

Ловостајем заштићене и трајно заштићене врсте дивљачи које се налазе у ловишту у време установљавања ловишта:

а) неловне врсте:
- видра (Lutra lutra),
- хермелин (Mustela erminea),
- степски твор (Mustela eversmanii),
- ласица (Mustela nivalis),

б)крупна дивљач:
- срна (*Capreolus capreolus* L.),
- дивља свиња (*Sus scrofa* L.);

ц) ситна дивљач:

1) длакава дивљач:
- шакал (*Canis aureus* L.),
- лисица (*Vulpes vulpes* L.),
- дивља мачка (*Felis silvestris* Schr.),
- куна белица (*Martes foina* EHR.),
- куна златица (*Martes martes* L.),
- јазавац (*Meles meles* L.),
- зец (*Lepus europaeus* Pall.),
- сиви пух (*Glis glis*),
- ондатра (*Ondatra zibethica* L.),
- веверица (*Sciurus vulgaris* L.),
- ракунолики пас (*Nyctereutes procyonoides*),
- нутрија (*Myocastor coypus*);

2) перната дивљач:
- дивља патка кржуља, крџа (*Anas crecca* L.),
- дивља патка звиждара (*Anas penelope* L.),
- дивља патка глувара (*Anas platyrhynchos* L.),
- дивља патка пупчаница, гроготовац (*Anas querquedula* L.),
- дивља патка риђоглава (*Aythya ferina* L.),
- дивља гуска лисаста (*Anser albifrons* Scopoli.),
- дивља гуска глоговњача (*Anser fabalis* Latxam.),
- шумска шљука (*Scolopax rusticola* L.),
- дивљи голуб гривнаш (*Columba palumbus* L.),
- гугутка (*Streptopelia decaocto*),
- грлица (*Streptopelia turtur*),
- препелица (*Coturnix coturnix* L.),

- пољска јаребица (*Perdix perdix* L.),
- фазан (*Phasianus sp*. L.),
- црна лиска (*Fulica atra* L.),
- сојка (*Garrulus glandarius* L.),
- барска кокица (*Gallinula chloropus*),
- гачац (*Corvus frugilegus* L.),
- велики корморан (*Phalacrocorax carbo*)
- јастреб кокошар (*Accipiter gentilis*)
- сива чапља (*Ardea cinerea*)

VIII

Карта границе ловишта на геотопографској подлози у размери 1:50.000 (у прилогу решења.)

IX

Ово решење објавити у ''Службеном листу Аутономне Покрајине Војводине''.

Број: 104-324- 483/2011-05
У Новом Саду 11. новембра 2011. Године

ПОКРАЈИНСКИ СЕКРЕТАР

ДАНИЕЛ ПЕТРОВИЋ

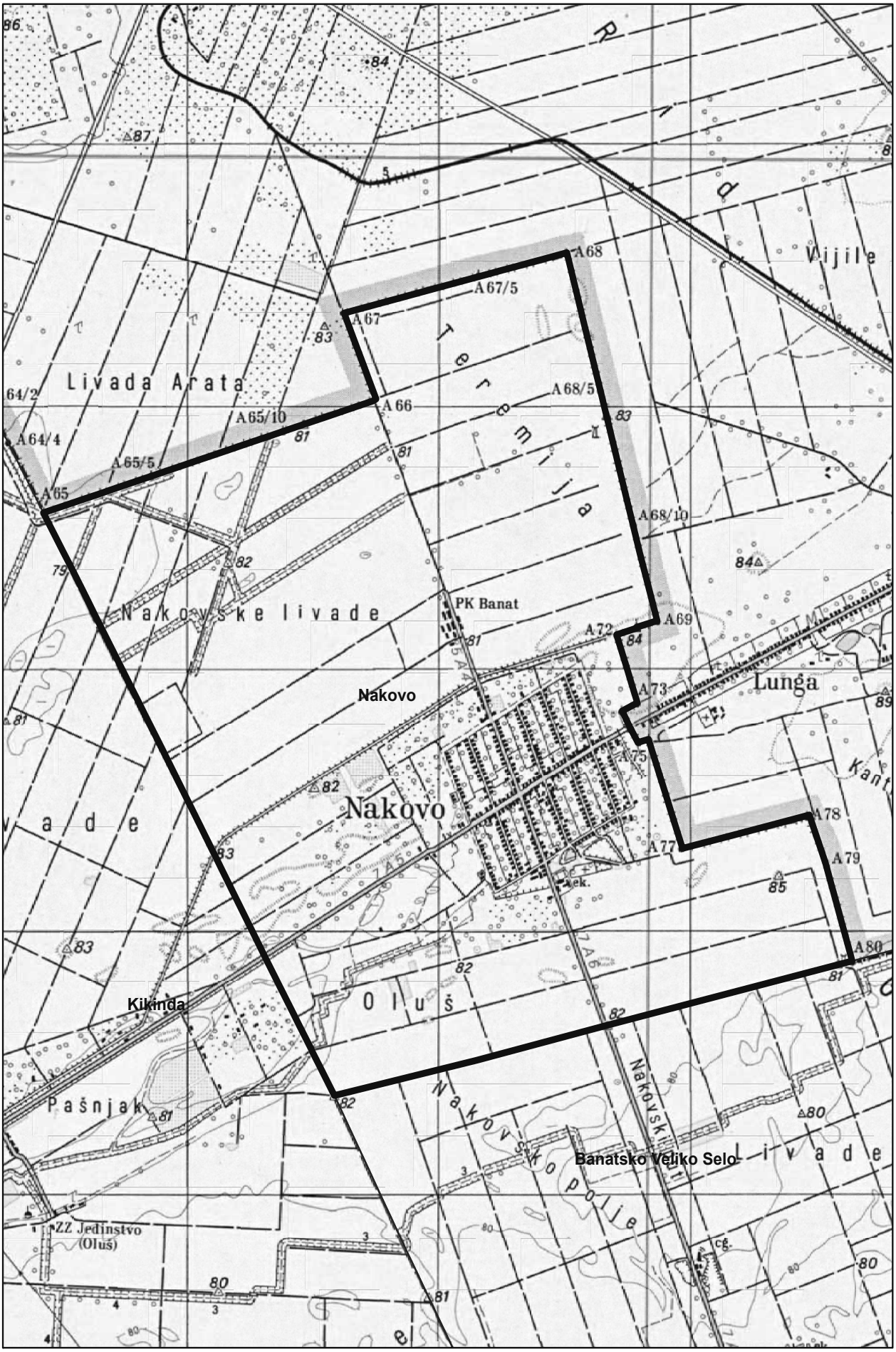
Livada Arata
Nakovske livade
Nakovo
Lunga
Oluš
Kikinda
Pašnjak
Banatsko Veliko Selo
Nakovskopolje
Nakovski
Vijile
PK Banat
ZZ Jedinstvo
(Oluš)
A65
A65/5
A65/10
A64/4
A64/2
A66
A67
A67/5
A68
A68/5
A68/10
A69
A72
A73
A75
A77
A78
A79
A80

552.

На основу члана 21. Покрајинске скупштинске одлуке о покрајинској управи (''Сл. лист АПВ'', број 4/2010 и 4/2011), члана 20. став 1. тачка 2. Закона о утрвђивању надлежности Аутономне Покрајине Војводине (''Сл. гласник РС '', број 99/2009), члана 6. став 1. тачка 1. и члана 34. став 2. Закона о дивљачи и ловству (''Сл. гласник РС'', број 18/2010), и члан 5. став 1. и члан 9. Правилника о начину установљаваља ловног подручја и ловишта, условима за спровођење ловног газдовања, поступку спровођења јавног огласа, поступку за давање и одузимање права на газдовање ловиштем, садржини уговора, утврђивању висине одговарајућих гаранција које је дужно да обезбеди правно лице пре закључивања уговора, као и условима и начину за давање ловног ревира у закуп (''Сл. гласник РС'', број 80/2010) Покрајински секретар за пољопривреду, водопривреду и шумарство доноси

РЕШЕЊЕ
О УСТАНОВЉАВАЊУ ЛОВИШТА «ГЕЛИЈА»

I

Назив ловног подручја: **СЕВЕРНО БАНАТСКО .**

II

Назив ловишта: **«ГЕЛИЈА».**

III

Ловиште **«**ГЕЛИЈА**»** према начину коришћења, установљава се као ловиште **ОТВОРЕНОГ** типа.

Према намени ловиште се одређује као **ОСТАЛО ЛОВИШТЕ.**

У односу на надморску висину и конфигурацију терена ловиште се одређује као **РАВНИЧАРСКО.**

IV

Ловиште **„ГЕЛИЈА"** се налази на територији **ОПШТИНЕ КИКИНДЕ** и обухвата **КО РУСКО СЕЛО и КО НОВИ КОЗАРЦИ .**

V

Граница ловишта: Почиње у тачки на тромеђи, КО Руско Село, КО Нови Козарци и КО Кикинда (Y:7467366,644 и X:5072204,720 у државном координатном систему Републике Србије, Гаус-Кригерова пројекција – зона 7), одатле граница иде у правцу југа каналом, а затим атарским путем пратећи границу КО Руско Село и КО Нови Козарци, затим скреће на исток и иде атарским путем до канала,даље иде каналом у правцу југа а са канала прелази на атарски пут пратећи границу КО Руско Село и КО Нови Козарци, ту се граница спушта на југ у дужини од 597 метара (удаљава од границе катастарске општине). Затим граница иде на запад у дужини од 603 метра

до канала, граница даље наставља каналом, а затим атарским путем пратећи границу КО Руско Село и КО Нови Козарци до тромеђе КО Руско Село и КО Нови Козарци и КО Нова Црња. Даље граница наставља у правцу запада атарским путем, пратећи границу КО Руско Село и КО Нова Црња до тромеђе КО Руско Село и КО Нова Црња и КО Тоба, одатле граница иде атарским путем а затим каналом до тромеђе КО Руско Село и КО Банатска Топола и КО Тоба. Граница даље иде атарским путем у правцу запада до канала пратећи границу КО Руско Село и КО Банатска Топола. Даље граница иде на север уз канал а затим скреће на запад, а онда на север атарским путем и каналом пратећи границу КО Руско Село и КО Банатска Топола до тромеђе КО Руско Село, КО Банатска Топола и КО Кикинда. Даље граница иде Велики каналом пратећи границу КО Руско Село и КО Кикинда до почетне тачке.

VI

Укупна површина ловишта **«ГЕЛИЈА»** *износи* ***5.048,91*** **ха.**

VII

Ловостајем заштићене и трајно заштићене врсте дивљачи које се налазе у ловишту у време установљавања ловишта:

а) неловне врсте:
- видра (Lutra lutra),
- хермелин (Mustela erminea),
- степски твор (Mustela eversmanii),
- ласица (Mustela nivalis),

б)крупна дивљач:
- срна (*Capreolus capreolus* L.),
- дивља свиња (*Sus scrofa* L.);

ц) ситна дивљач:

1) длакава дивљач:
- шакал (*Canis aureus* L.),
- лисица (*Vulpes vulpes* L.),
- дивља мачка (*Felis silvestris* Schr.),
- куна белица (*Martes foina* EHR.),
- куна златица (*Martes martes* L.),
- јазавац (*Meles meles* L.),
- зец (*Lepus europaeus* Pall.),
- сиви пух (*Glis glis*),
- ондатра (*Ondatra zibethica* L.),
- веверица (*Sciurus vulgaris* L.),
- ракунолики пас (*Nyctereutes procyonoides*),
- нутрија (*Myocastor coypus*);

2) перната дивљач:

- дивља патка кржуља, крџа (*Anas crecca* L.),
- дивља патка звиждара (*Anas penelope* L.),
- дивља патка глувара (*Anas platyrhynchos* L.),
- дивља патка пупчаница, гроготовац (*Anas querquedula* L.),
- дивља патка риђоглава (*Aythya ferina* L.),
- дивља гуска лисаста (*Anser albifrons* Scopoli.),
- дивља гуска глоговњача (*Anser fabalis* Latxam.),
- шумска шљука (*Scolopax rusticola* L.),
- дивљи голуб гривнаш (*Columba palumbus* L.),
- гугутка (*Streptopelia decaocto*),
- грлица (*Streptopelia turtur*),
- препелица (*Coturnix coturnix* L.),
- пољска јаребица (*Perdix perdix* L.),
- фазан (*Phasianus sp*. L.),
- црна лиска (*Fulica atra* L.),
- сојка (*Garrulus glandarius* L.),
- барска кокица (*Gallinula chloropus*),
- гачац (*Corvus frugilegus* L.),
- велики корморан (*Phalacrocorax carbo*)
- јастреб кокошар (*Accipiter gentilis*)
- сива чапља (*Ardea cinerea*)

VIII

Карта границе ловишта на геотопографској подлози у размери 1:50.000 (у прилогу решења.)

IX

Ово решење објавити у ''Службеном листу Аутономне Покрајине Војводине''.

Број: 104-324- 484/2011-05
У Новом Саду 11. новембра 2011. Године

ПОКРАЈИНСКИ СЕКРЕТАР

ДАНИЕЛ ПЕТРОВИЋ

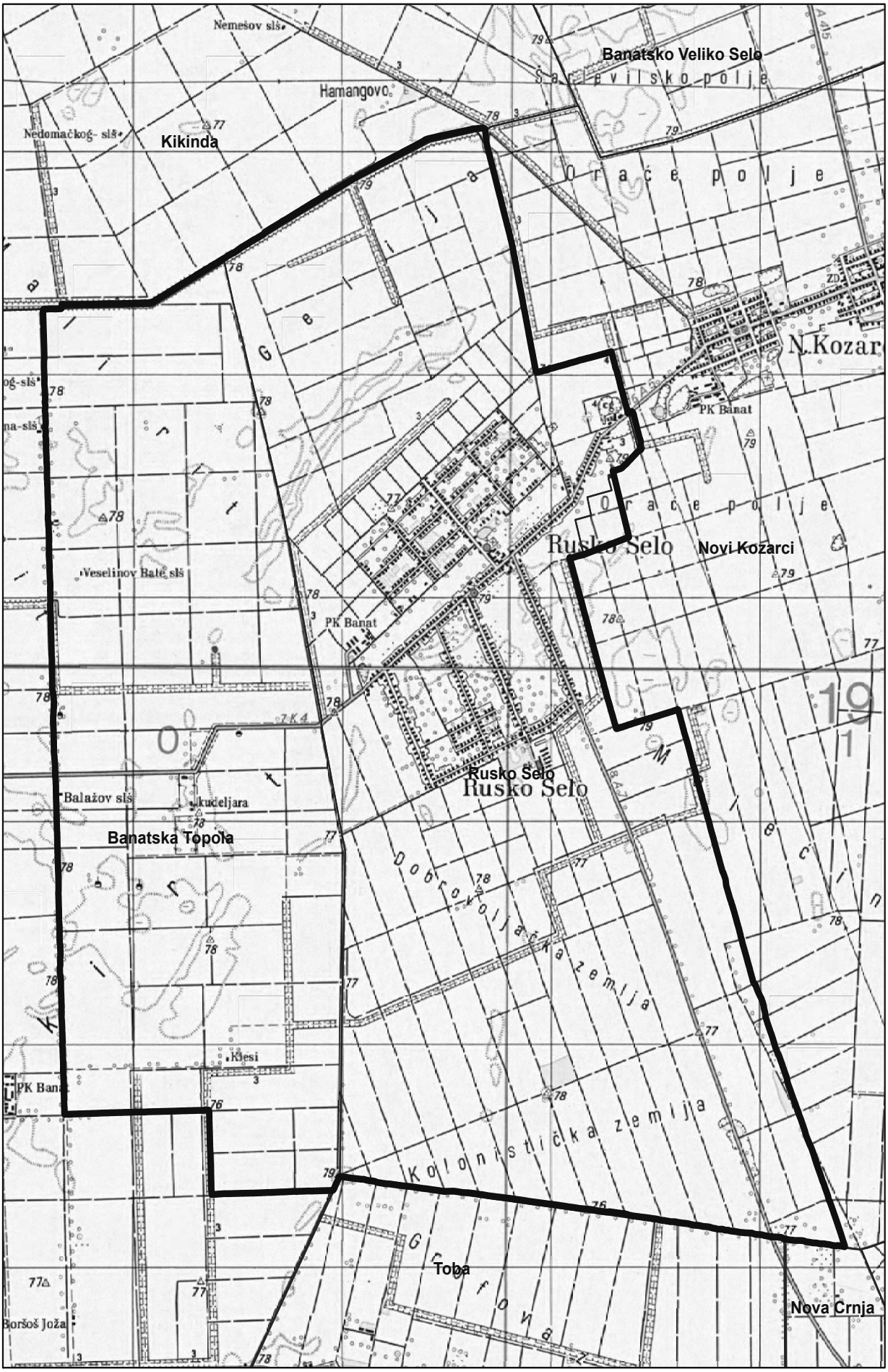
Banatsko Veliko Selo
Kikinda
Novi Kozarci
Rusko Selo
Banatska Topola
Toba
Nova Crnja

553.

На основу члана 21. Покрајинске скупштинске одлуке о покрајинској управи (''Сл. лист АПВ'', број 4/2010 и 4/2011), члана 20. став 1. тачка 2. Закона о утрвђивању надлежности Аутономне Покрајине Војводине (''Сл. гласник РС '', број 99/2009), члана 6. став 1. тачка 1. и члана 34. став 2. Закона о дивљачи и ловству (''Сл. гласник РС'', број 18/2010), и члан 5. став 1. и члан 9. Правилника о начину установљаваља ловног подручја и ловишта, условима за спровођење ловног газдовања, поступку спровођења јавног огласа, поступку за давање и одузимање права на газдовање ловиштем, садржини уговора, утврђивању висине одговарајућих гаранција које је дужно да обезбеди правно лице пре закључивања уговора, као и условима и начину за давање ловног ревира у закуп (''Сл. гласник РС'', број 80/2010) Покрајински секретар за пољопривреду, водопривреду и шумарство доноси

РЕШЕЊЕ
О УСТАНОВЉАВАЊУ ЛОВИШТА «КАРАУЛА»

I

Назив ловног подручја: **СЕВЕРНО БАНАТСКО .**

II

Назив ловишта**: «КАРАУЛА».**

III

Ловиште **«**КАРАУЛА**»** према начину коришћења, установљава се као ловиште **ОТВОРЕНОГ** типа.

Према намени ловиште се одређује као **ОСТАЛО ЛОВИШТЕ.**

У односу на надморску висину и конфигурацију терена ловиште се одређује као **РАВНИЧАРСКО.**

IV

Ловиште **„**КАРАУЛА**"** се налази на територији **ОПШТИНЕ КИКИНДЕ** и обухвата **КО БАНАТСКО ВЕЛИКО СЕЛО .**

V

Граница ловишта: Почиње у тачки на тромеђи Државна граница са Румунијом, КО Банатско Велико Село и КО Наково(Y: 7469282,820 и X: 5079778,560 у државном координатном систему Републике Србије, Гаус-Кригерова пројекција – зона 7), и иде уз Државну границу са Румунијом у правцу југоистока до пруге затим иде пругом у дужини од 881 метара у правцу запада а затим скреће на атарски пут а затим каналом који иде

границом катастарске општине између КО Банатско Велико Село и КО Нови Козарци до тромеђе КО Банатско Велико Село, КО Нови Козарци и КО Кикинда.Одатле граница иде атарским путем у правцу севера поклапајући се са границом катастарске општине до тромеђе КО Банатско Велико Село, КО Наково и КО Кикинда, ту граница скреће у правцу истока, каналом пратећи границу катастарске општине КО Наково и КО Банатско Велико Село до почетне тачке.

VI

Укупна површина ловишта износи **4.378,04** **ха.**

VII

Ловостајем заштићене и трајно заштићене врсте дивљачи које се налазе у ловишту у време установљавања ловишта:

а) неловне врсте:
- видра (Lutra lutra),
- хермелин (Mustela erminea),
- степски твор (Mustela eversmanii),
- ласица (Mustela nivalis),

б)крупна дивљач:
- срна (*Capreolus capreolus* L.),
- дивља свиња (*Sus scrofa* L.);

ц) ситна дивљач:

1) длакава дивљач:
- шакал (*Canis aureus* L.),
- лисица (*Vulpes vulpes* L.),
- дивља мачка (*Felis silvestris* Schr.),
- куна белица (*Martes foina* EHR.),
- куна златица (*Martes martes* L.),
- јазавац (*Meles meles* L.),
- зец (*Lepus europaeus* Pall.),
- сиви пух (*Glis glis*),
- ондатра (*Ondatra zibethica* L.),
- веверица (*Sciurus vulgaris* L.),
- ракунолики пас (*Nyctereutes procyonoides*),
- нутрија (*Myocastor coypus*);

2) перната дивљач:
- дивља патка кржуља, крџа (*Anas crecca* L.),
- дивља патка звиждара (*Anas penelope* L.),
- дивља патка глувара (*Anas platyrhynchos* L.),
- дивља патка пупчаница, гроготовац (*Anas querquedula* L.),
- дивља патка риђоглава (*Aythya ferina* L.),

- дивља гуска лисаста (*Anser albifrons* Scopoli.),
- дивља гуска глоговњача (*Anser fabalis* Latxam.),
- шумска шљука (*Scolopax rusticola* L.),
- дивљи голуб гривнаш (*Columba palumbus* L.),
- гугутка (*Streptopelia decaocto*),
- грлица (*Streptopelia turtur*),
- препелица (*Coturnix coturnix* L.),
- пољска јаребица (*Perdix perdix* L.),
- фазан (*Phasianus sp*. L.),
- црна лиска (*Fulica atra* L.),
- сојка (*Garrulus glandarius* L.),
- барска кокица (*Gallinula chloropus*),
- гачац (*Corvus frugilegus* L.),
- велики корморан (*Phalacrocorax carbo*)
- јастреб кокошар (*Accipiter gentilis*)
- сива чапља (*Ardea cinerea*)

VIII

Карта границе ловишта на геотопографској подлози у размери 1:50.000 (у прилогу решења.)

IX

Ово решење објавити у ''Службеном листу Аутономне Покрајине Војводине''.

Број: 104-324- 485/2011-05
У Новом Саду 11. новембра 2011. Године

ПОКРАЈИНСКИ СЕКРЕТАР

ДАНИЕЛ ПЕТРОВИЋ

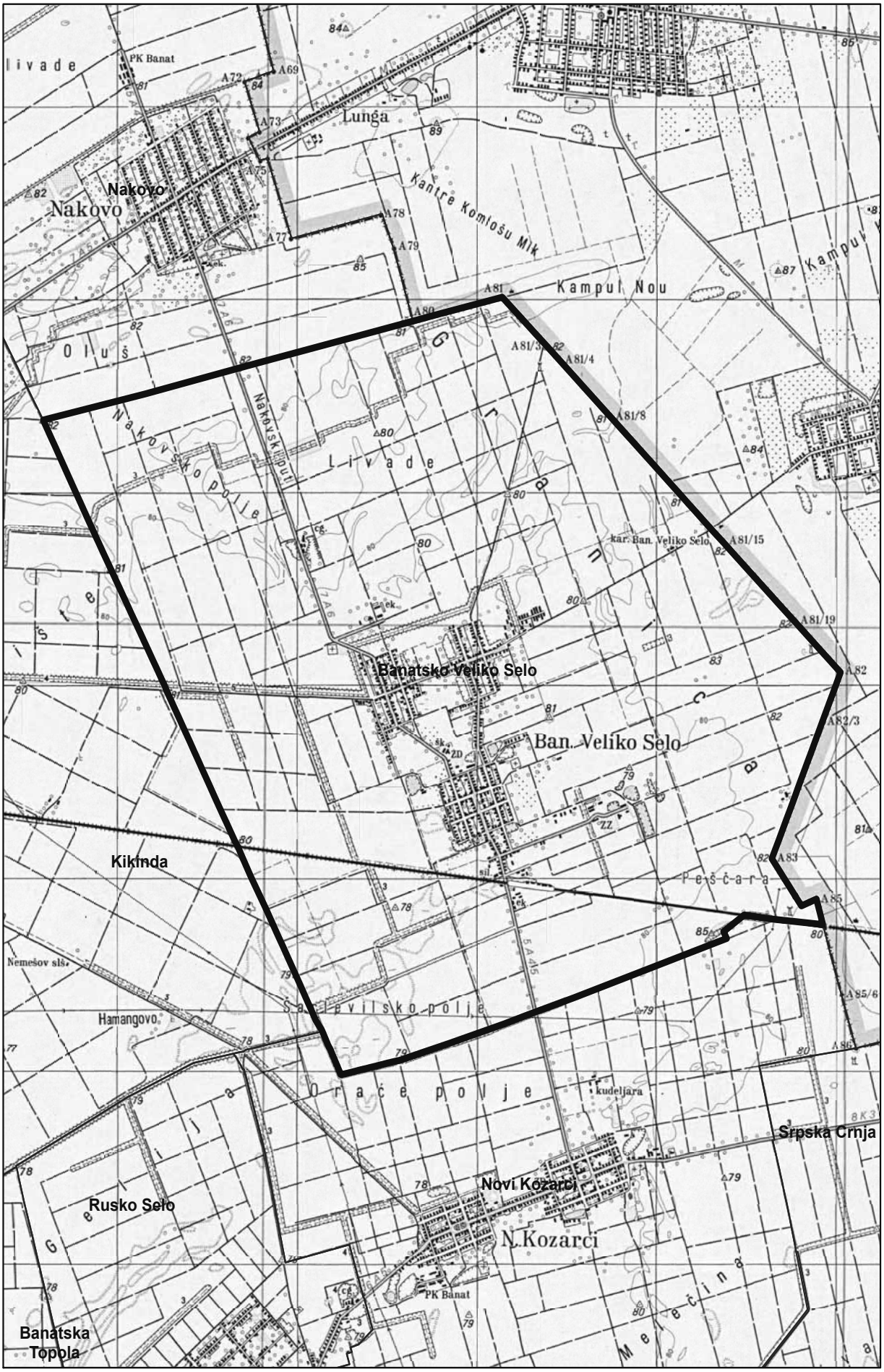
Nakovo
Lunga
Kantre Komlošu Mlk
Kampul Nou
Oluš
Nakovsko polje
Nakovski put
Livade
Granica
kar. Ban. Veliko Selo
Banatsko Veliko Selo
Ban. Veliko Selo
Kikinda
Peščara
Nemešov slš.
Hamangovo
Šarlevilsko polje
Orače polje
kudeljara
Srpska Crnja
Novi Kozarci
N.Kozarci
Rusko Selo
Banatska Topola
PK Banat

554.

На основу члана 21. Покрајинске скупштинске одлуке о покрајинској управи (''Сл. лист АПВ'', број 4/2010 и 4/2011), члана 20. став 1. тачка 2. Закона о утрвђивању надлежности Аутономне Покрајине Војводине (''Сл. гласник РС '', број 99/2009), члана 6. став 1. тачка 1. и члана 34. став 2. Закона о дивљачи и ловству (''Сл. гласник РС'', број 18/2010), и члан 5. став 1. и члан 9. Правилника о начину установљаваља ловног подручја и ловишта, условима за спровођење ловног газдовања, поступку спровођења јавног огласа, поступку за давање и одузимање права на газдовање ловиштем, садржини уговора, утврђивању висине одговарајућих гаранција које је дужно да обезбеди правно лице пре закључивања уговора, као и условима и начину за давање ловног ревира у закуп (''Сл. гласник РС'', број 80/2010) Покрајински секретар за пољопривреду, водопривреду и шумарство доноси

РЕШЕЊЕ
О УСТАНОВЉАВАЊУ ЛОВИШТА «НОВОКНЕЖЕВАЧКИ РИТОВИ»

I

Назив ловног подручја: **«СЕВЕРНО БАНАТСКО».**

II

Назив ловишта: «**НОВОКНЕЖЕВАЧКИ РИТОВИ».**

III

Ловиште **«НОВОКНЕЖЕВАЧКИ РИТОВИ»** према начину коришћења, установљава се као ловиште **ОТВОРЕНОГ** типа.

Према намени - ловиште се одређује као **ОСТАЛО ЛОВИШТЕ.**

У односу на надморску висину и конфигурацију терена ловиште се одређује као **РАВНИЧАРСКО.**

IV

Ловиште **„НОВОКНЕЖЕВАЧКИ РИТОВИ"** се налази на територији **ОПШТИНЕ НОВИ КНЕЖЕВАЦ** и обухвата **КО НОВИ КНЕЖЕВАЦ.**

V

Граница ловишта: **Граница почиње у тачки на средини водотока реке Тисе тј на тромеђи граница КО Српски Крстур, КО Нови Кнежевац и КО Мартонош (Y: 7429027,366 X: 5107462,734 у државном координатном систему Р.Србије, Гаус-Кригерова пројекција – зона 7), и иде у правцу југоистока средином канала тј границом између КО Српски Крстур и КО Нови Кнежевац и даље наставља атарским путем до регионалног пута Нови Кнежевац – Српски Крстур, прелази пут и даље наставља средином канала између поменутих катастарских општина до тромеђе КО Српски Крстур, КО Банатско Аранђелово и КО Нови Кнежевац. Граница даље наставља средином канала на југоисток између КО Банатско Аранђелово и КО Нови Кнежевац до краја канала и даље наставља атарским путем између**

поменутих катастарских општина до тромеђе између КО Банатско Аранђелово, КО Нови Кнежевац и КО Црна Бара. Даље граница иде атарским путем на југозапад и запад између КО Нови Кнежевац и КО Црна Бара и наставља атарским путем на запад између КО Нови Кнежевац и КО Санад и даље средином канала између поменутих катастарских општина до средине водотока реке Тисе тј тромеђе КО Нови Кнежевац, КО Санад и КО Адорјан, где скреће на север и узводно, средином водотока реке Тисе долази до почетне тачке.

VI

Укупна површина ловишта **«НОВОКНЕЖЕВАЧКИ РИТОВИ»** износи **12.715,38ха.**

VII

Ловостајем заштићене и трајно заштићене врсте дивљачи које се налазе у ловишту у време установљавања ловишта:

а) неловне врсте:
- видра (Lutra lutra),
- хермелин (Mustela erminea),
- степски твор (Mustela eversmanii),
- ласица (Mustela nivalis),

б)крупна дивљач:
- срна (*Capreolus capreolus* L.),
- дивља свиња (*Sus scrofa* L.);

ц) ситна дивљач:

1) длакава дивљач:
- шакал (*Canis aureus* L.),
- лисица (*Vulpes vulpes* L.),
- дивља мачка (*Felis silvestris* Schr.),
- куна белица (*Martes foina* EHR.),
- куна златица (*Martes martes* L.),
- јазавац (*Meles meles* L.),
- зец (*Lepus europaeus* Pall.),
- сиви пух (*Glis glis*),
- ондатра (*Ondatra zibethica* L.),
- веверица (*Sciurus vulgaris* L.),
- ракунолики пас (*Nyctereutes procyonoides*),
- нутрија (*Myocastor coypus*);

2) перната дивљач:
- дивља патка кржуља, крџа (*Anas crecca* L.),
- дивља патка звиждара (*Anas penelope* L.),
- дивља патка глувара (*Anas platyrhynchos* L.),
- дивља патка пупчаница, гроготовац (*Anas querquedula* L.),
- дивља патка риђоглава (*Aythya ferina* L.),

- дивља гуска лисаста (*Anser albifrons* Scopoli.),
- дивља гуска глоговњача (*Anser fabalis* Latxam.),
- шумска шљука (*Scolopax rusticola* L.),
- дивљи голуб гривнаш (*Columba palumbus* L.),
- гугутка (*Streptopelia decaocto*),
- грлица (*Streptopelia turtur*),
- препелица (*Coturnix coturnix* L.),
- пољска јаребица (*Perdix perdix* L.),
- фазан (*Phasianus sp*. L.),
- црна лиска (*Fulica atra* L.),
- сојка (*Garrulus glandarius* L.),
- барска кокица (*Gallinula chloropus*),
- гачац (*Corvus frugilegus* L.),
- велики корморан (*Phalacrocorax carbo*)
- јастреб кокошар (*Accipiter gentilis*)
- сива чапља (*Ardea cinerea*)

VIII

Карта границе ловишта на геотопографској подлози у размери 1:50.000 (у прилогу решења.)

IX

Ово решење објавити у ''Службеном листу Аутономне Покрајине Војводине''.

Број: 104-324- 409/2011-05
У Новом Саду 11. новембра 2011. Године

ПОКРАЈИНСКИ СЕКРЕТАР

ДАНИЕЛ ПЕТРОВИЋ

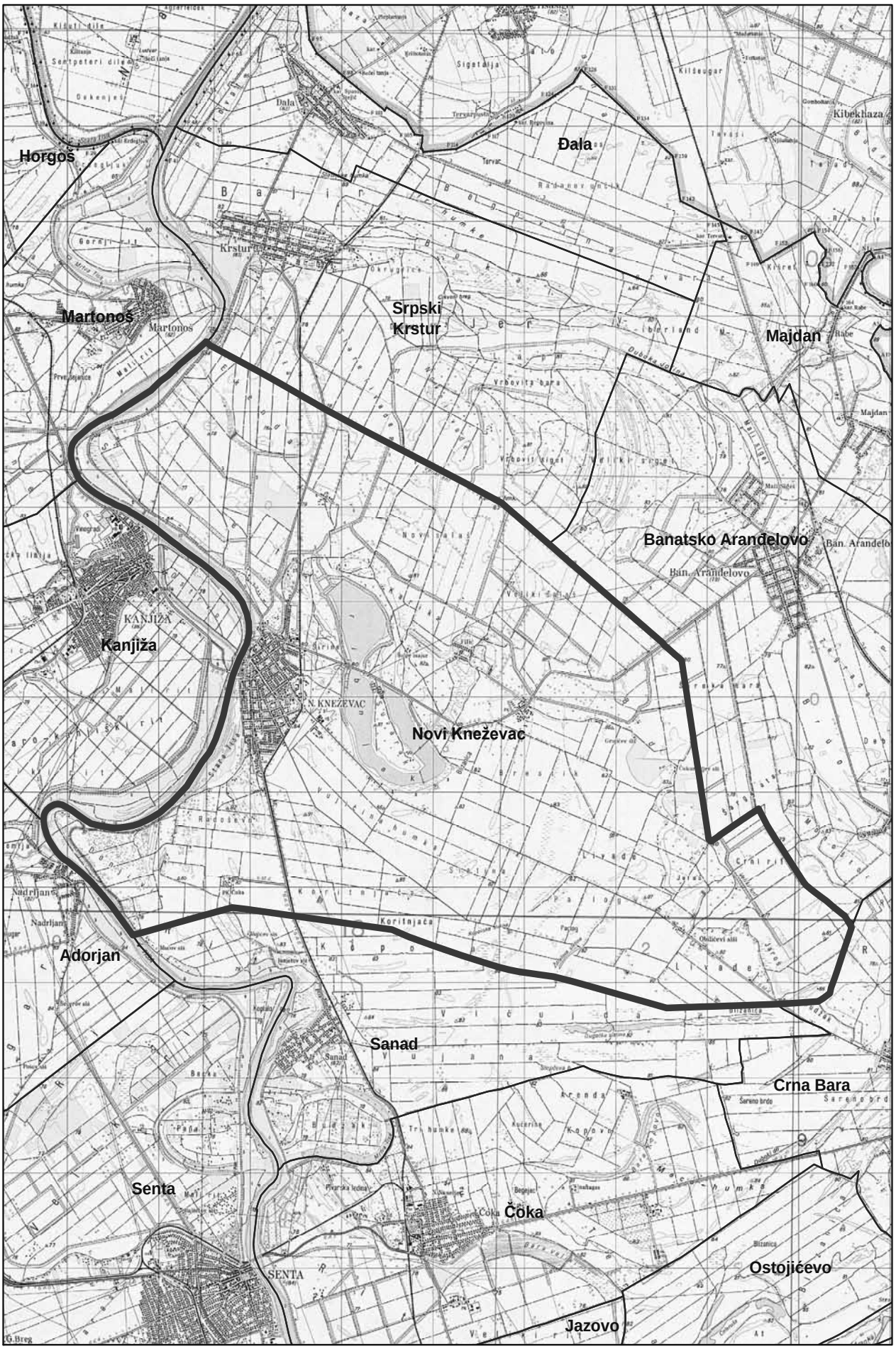
Horgoš
Đala
Martonoš
Srpski Krstur
Majdan
Banatsko Aranđelovo
Kanjiža
Novi Kneževac
Adorjan
Sanad
Crna Bara
Senta
Čoka
Ostojićevo
Jazovo

555.

На основу члана 21. Покрајинске скупштинске одлуке о покрајинској управи (''Сл. лист АПВ'', број 4/2010 и 4/2011), члана 20. став 1. тачка 2. Закона о утрвђивању надлежности Аутономне Покрајине Војводине (''Сл. гласник РС '', број 99/2009), члана 6. став 1. тачка 1. и члана 34. став 2. Закона о дивљачи и ловству (''Сл. гласник РС'', број 18/2010), и члан 5. став 1. и члан 9. Правилника о начину установљаваља ловног подручја и ловишта, условима за спровођење ловног газдовања, поступку спровођења јавног огласа, поступку за давање и одузимање права на газдовање ловиштем, садржини уговора, утврђивању висине одговарајућих гаранција које је дужно да обезбеди правно лице пре закључивања уговора, као и условима и начину за давање ловног ревира у закуп (''Сл. гласник РС'', број 80/2010) Покрајински секретар за пољопривреду, водопривреду и шумарство доноси

РЕШЕЊЕ
О УСТАНОВЉАВАЊУ ЛОВИШТА „ВИСОКА ГРЕДА"

I

Назив ловног подручја: **СЕВЕРНО БАНАТСКО.**

II

Назив ловишта: „**ВИСОКА ГРЕДА".**

III

Ловиште **„ВИСОКА ГРЕДА"** према начину коришћења, установљава се као ловиште **ОТВОРЕНОГ** типа.

Према намени ловиште се одређује као **ОСТАЛО ЛОВИШТЕ.**

У односу на надморску висину и конфигурацију терена ловиште се одређује као **РАВНИЧАРСКО.**

IV

Граница ловишта: **Граница ловишта почиње у тачки која се налази на државној граници са Републиком Румунијом, гранични стуб А 50 (Y: 7454335,145 X:5091377,960 у државном координатном систему Р.Србије, Гаус-Кригерова пројекција – зона 7), и иде даље државном границом на југоисток до границе КО Мокрин и КО Кикинда где скреће на југозапад и наставља атарским путем између КО Мокрин и КО Кикинда (до јужне тачке између парцела кат.бр. 20476 и 20477. Даље наставља до тромеђе КО Мокрин, КО Кикинда и КО Ињош, и наставља атарским путем на северозапад између КО Мокрин и КО Ињош, затим скреће на север атарским путем између КО Мокрин и КО Сајан и између КО Мокрин и КО Јазово до јужне границе парцеле кат.бр. 15669 где скреће на исток у дужини од 350 м (ка салашу Јолић Косте). Затим граница скреће на север до Сувајџин салаша где излази на средину**

водотока Златице и даље наставља средином водотока реке Златице тј. границом КО Мокрин и КО Црна Бара до моста девет грла. Даље граница наставља средином тока реке Златице на североисток, па скреће на југоисток затим на исток атарским путем између КО Мокрин и КО Врбица до државне границе са Републиком Румунијом тј. до почетне тачке.

V

Укупна површина ловишта **«ВИСОКА ГРЕДА»** износи **14.715,35** ха.

VI

Ловостајем заштићене и трајно заштићене врсте дивљачи које се налазе у ловишту у време установљавања ловишта:

а) неловне врсте:
- видра (Lutra lutra),
- хермелин (Mustela erminea),
- степски твор (Mustela eversmanii),
- ласица (Mustela nivalis),

b)
1. крупна дивљач:

- срна (Capreolus capreolus),
- дивља свиња (Sus scrofa),;

2. ситна дивљач:

1) длакава дивљач:
- шакал (*Canis aureus* L.),
- лисица (*Vulpes vulpes* L.),
- дивља мачка (*Felis silvestris* Schr.),
- куна белица (*Martes foina* EHR.),
- куна златица (*Martes martes* L.),
- јазавац (*Meles meles* L.),
- зец (*Lepus europaeus* Pall.),
- сиви пух (*Glis glis*),
- ондатра (*Ondatra zibethica* L.),
- веверица (*Sciurus vulgaris* L.),
- ракунолики пас (*Nyctereutes procyonoides*),
- нутрија (*Myocastor coypus*);

2) перната дивљач:
- дивља патка кржуља, крџа (*Anas crecca* L.),
- дивља патка звиждара (*Anas penelope* L.),
- дивља патка глувара (*Anas platyrhynchos* L.),
- дивља патка пупчаница, гроготовац (*Anas querquedula* L.),

- дивља патка рођоглава (*Aythya ferina* L.),
- дивља гуска лисаста (*Anser albifrons* Scopoli.),
- дивља гуска глоговњача (*Anser fabalis* Latxam.),
- шумска шљука (*Scolopax rusticola* L.),
- дивљи голуб гривнаш (*Columba palumbus* L.),
- гугутка (*Streptopelia decaocto*),
- грлица (*Streptopelia turtur*),
- препелица (*Coturnix coturnix* L.),
- пољска јаребица (*Perdix perdix* L.),
- фазан (*Phasianus sp*. L.),
- црна лиска (*Fulica atra* L.),
- сојка (*Garrulus glandarius* L.),
- барска кокица (*Gallinula chloropus*),
- гачац (*Corvus frugilegus* L.),
- велики корморан (*Phalacrocorax carbo*)
- јастреб кокошар (*Accipiter gentilis*)
- сива чапља (*Ardea cinerea*)

VII

Ловиште захвата заштићено природно добро: „Обавештење о покретању поступка проширења СРП „Пашњаци велике дропље" (Сл. Гласник Републике Србије 44/2009)

Укупна површина и назив заштићеног природног добра из Уредбе: СПЕЦИЈАЛНИ РЕЗЕРВАТ ПРИРОДЕ „ПАШЊАЦИ ВЕЛИКЕ ДРОПЉЕ" (6.774,71 ХА)

VIII

Карта границе ловишта на геотопографској подлози у размери 1:50.000 (у прилогу решења.)

IX

Ово решење објавити у ''Службеном листу Аутономне Покрајине Војводине''.

Број: 104-324- 396/2011-05
У Новом Саду 11. новембра 2011. Године

ПОКРАЈИНСКИ СЕКРЕТАР

ДАНИЕЛ ПЕТРОВИЋ

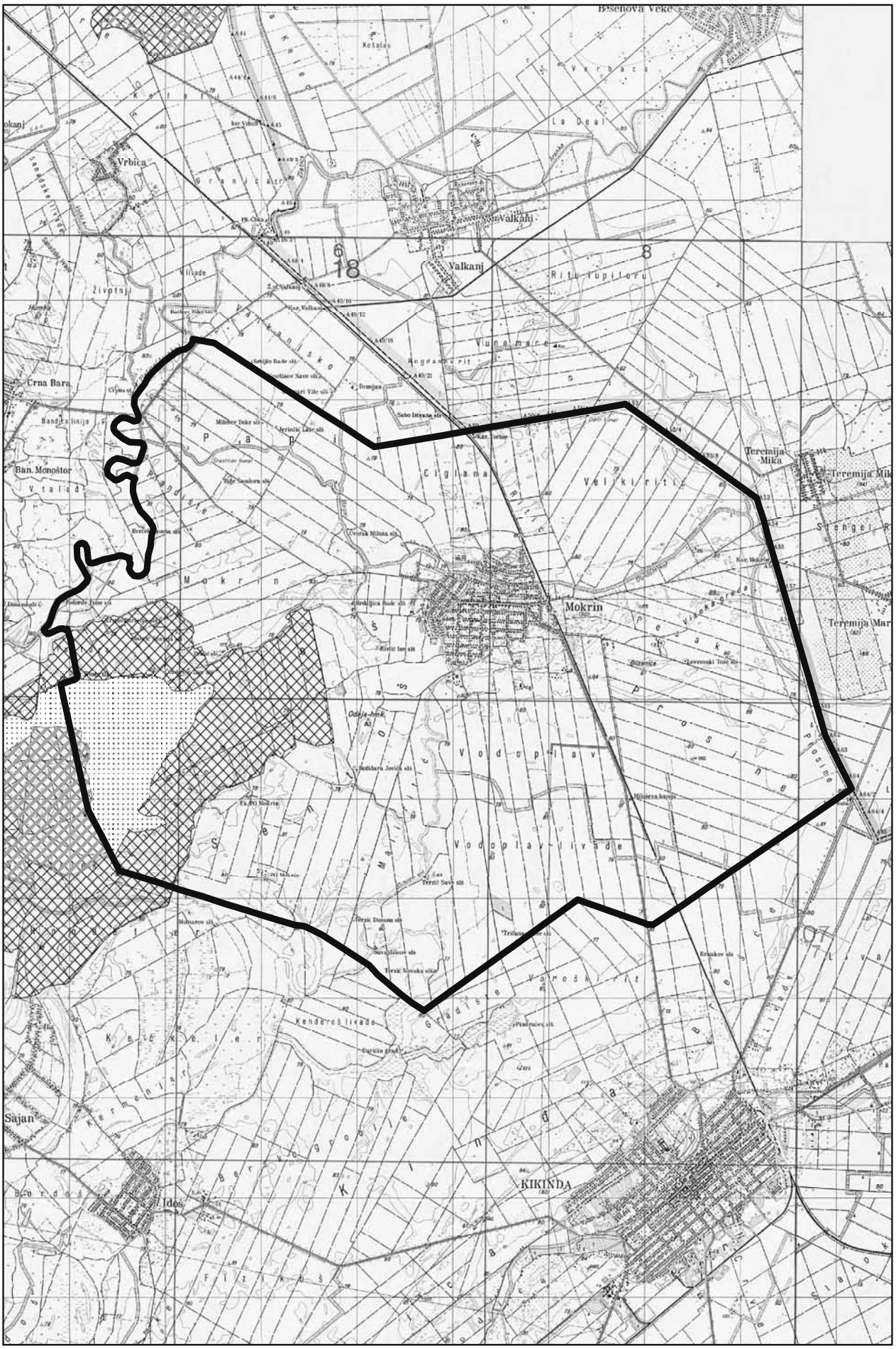
Besenova Veke
Vrbica
Valkanj
Crna Bara
Ban. Monoštor
Mokrin
Teremija Mika
Sajan
Ido
KIKINDA

556.

На основу члана 7. Правилника о критеријумима за финансирање и суфинансирање награда за достигнућа у области науке и технолошког развоја од 20. октобра 2009. године, Покрајински секретаријат за науку и технолошки развој и универзитет у Новом Саду, о б ј а в љ у ј у

Ј А В Н И К О Н К У Р С

ЗА ПОДНОШЕЊЕ ПРЕДЛОГА ЗА ДОДЕЛУ НАГРАДЕ "ДР ЗОРАН ЂИНЂИЋ ЗА НАЈБОЉИ ДИПЛОМСКИ РАД, ЗАВРШНИ РАД НА ДИПЛОМСКИМ АКАДЕМСКИМ СТУДИЈАМА – МАСТЕР ИЛИ МАГИСТАРСКИ РАД ИЗ ФИЛОЗОФСКИХ И СОЦИОЛОШКИХ НАУКА" ЗА 2011. ГОДИНУ

I ОСНОВНИ ПОДАЦИ

Награда "Др Зоран Ђинђић за најбољи дипломски рад, завршни рад на дипломским академским студијама - мастер или магистарски рад из филозофских и социолошких наука" додељује се аутору одбрањеног дипломског рада, завршног рада на дипломским академским студијама - мастер или магистарског рада из области филозофских и социолошких наука (у даљем тексту: добитник).

Добитнику Награде додељује се диплома и новчана награда у нето износу од 300.000,00 динара.

II УСЛОВИ УЧЕШЋА

Право да конкуришу за Награду имају кандидати који испуњавају следеће услове:

- да су држављани Републике Србије,
- да су одбранили дипломски рад, завршни рад на дипломским академским студијама – мастер или магистарску тезу на универзитетима на територији Републике Србије,
- да је рад одбрањен у 2011. години,
- да је тема рада из области филозофских и социолошких наука.

Предлози за кандидате за доделу Награде подносе се Одбору за доделу награде (у даљем тексту: Одбор).

Одбор врши избор између кандидата и подноси предлог Покрајинском секретаријату за науку и технолошки развој, који додељује добитнику Награду.

Уколико Одбор утврди да нема кандидата који заслужује Награду, Награда се неће доделити за текућу годину.

III ПОТРЕБНА ДОКУМЕНТАЦИЈА

Кандидат за Награду треба да достави пријаву која садржи:

·личне и опште податке кадидата са биографијом,

- контакт адресу, телефон и/или e-mail,
- Уз пријаву треба доставити и следећу документацију:

1. Уверење о стеченом високом образовању, Уверење о завршеним дипломски академским студијама – мастер, односно Уверење о стеченом академском звању магистра наука,
2. Примерак одбрањеног дипломског рада, завршног рада на дипломским академским студијама – мастер или магистарског рада
3. Копију важеће личне карте.

Позив за предлагање кандидата је отворен 30 дана од дана објављивања.

Пријаву са потребном документацијом и назнаком За Награду "Др Зоран Ђинђић за најбољи дипломски рад, завршни рад на дипломским академским студијама - мастер или магистарски рад из филозофских и социолошких наука" доставити на једну од следећих адреса:

Универзитет у Новом Саду
Трг Доситеја Обрадовића 5
21000 Нови Сад
Контакт особа: Јелена Цвејин Познић 021/485-20-29.

или

Покрајински секретаријат за науку и технолошки развој
Булевар Михајла Пупина бр. 16
21000 Нови Сад
Контакт особа: Јурибашић Биљана 021/487-45-75.

Непотпуне и неблаговремене пријаве неће се разматрати.

557.

На основу члана 5. став 2. Одлуке о установљавању Годишње награде "Др Зоран Ђинђић за младог научника и истраживача" ("Службени лист АП Војводине" 2/2004, 17/05) и Правилника за реализацију Годишње награде "Др Зоран Ђинђић за младог научника и истраживача" од 20. октобра 2009. године Покрајински секретаријат за науку и технолошки развој о б ј а в љ у ј е

Ј А В Н И К О Н К У Р С

ЗА ПРЕДЛАГАЊЕ КАНДИДАТА ЗА ГОДИШЊУ НАГРАДУ "ДР ЗОРАН ЂИНЂИЋ ЗА МЛАДОГ НАУЧНИКА И ИСТРАЖИВАЧА" ЗА 2011. ГОДИНУ

I ОСНОВНИ ПОДАЦИ

Годишња награда "Др Зоран Ђинђић за младог научника и истраживача" (у даљем тексту: Награда) се додељује младом научнику и истраживачу (у даљем тексту: добитник).

Добитнику Награде додељује се диплома и новчана награда у укупном износу од 1.000.000,00 динара.

II УСЛОВИ УЧЕШЋА

Кандидате за Награду предлажу научне институције.

Иницијативу за предлагање кандидата од стране научних институција могу научним институцијама упутити и друге организације и појединци.

Кандидати за Награду морају да испуњавају следеће услове:

- да су држављани Републике Србије
- да су ангажовани у реализацији научно-истраживачког програма у институцијама у АПВ
- да нису старији од 35 година
- да имају картон научно-истраживачког радника у бази података АПВ
- да претходно нису били добитници ове Награде.

Предлози за кандидате за доделу Награде подносе се Одбору за доделу награде (у даљем тексту: Одбор).

Одбор врши избор између кандидата и подноси предлог са образложењем Влади Аутономне Покрајине Војводине, која доноси коначну одлуку и додељује добитнику Награду.

Уколико Одбор утврди да нема кандидата који заслужује Награду, Награда се неће доделити за текућу годину.

Најмање 80% средстава од добијене новчане Награде мора се користити за неку од следећих намена: научно усавршавање у земљи и иностранству, учешће на научним скуповима са радом, набавку научне литературе или набавку опреме.

III КРИТЕРИЈУМИ

Критеријуми за доделу награде су:

- научно-истраживачки допринос кандидата (посебно у години за коју се награда додељује)
- индекс цитираности
- индекс компетентности.

IV ПОТРЕБНА ДОКУМЕНТАЦИЈА

Научне институције које предлажу кандидате за награду подносе ПРИЈАВУ која садржи:

- личне и опште податке кандидата са биографијом
- образложење предлога и д о к у м е н т а ц и ј у која потврђује основне наводе из образложења, и то:
- претходно добијена признања и награде (фотокопије признања и награда)
- подаци о оствареним резултатима рада и усавршавања (списак објављених научних и стручних радова)
- прилоге који потврђују испуњавање услова из Јавног конкурса. (копију важеће личне карте, доказ да су ангажовани у реализацији научно-истраживачког програма у институцијама у АПВ, картон научног радника)

ПРИЈАВЕ са документацијом, научне институције подносе на адресу:

Покрајински секретаријат за науку и технолошки развој

Булевар Михајла Пупина 16,

21000 Нови Сад,

са назнаком за Награду "Др Зоран Ђинђић за младог научника и истраживача".

Позив за предлагање кандидата је отворен 30 дана од дана објављивања.

Контакт особе је: Биљана Јурибашић, телефон: 021/487-45-75, e-mail: biljana.juribasic@vojvodina.gov.rs

Непотпуне и неблаговремене пријаве неће се разматрати.

НЕВАЖЕЋА ДОКУМЕНТА

Оглашавају се неважећим изгубљена документа, и то:

Јухас Даниел, Нови Сад, Темеринска 57., печат округлог облика са надписом латиничког писма: „Скупштина станара зграде Нови Сад, Темеринска 57” , издат у Новом Саду. 5476

Стамбена зграда Балзакова 37., Нови Сад, печат правоугаоног облика са ћирилићним писомом: Скупштина станара зграде, Балзакова 37., Нови Сад, издата у Новом Саду. 5477

Даница Лучић, Нови Сад, Футошки пут 32/а., чечат праовугаоног облика са надписом Скупштина станара улазна зграда Антуна Урбана 3., издата у Новом Саду. 5478

Пастор Рената, Аустрија, сведочанства 1 и 2. разреда СШ „25 Мај”, издати у Темерину. 5479

Црвенковић Емина, Нови Сад, Краљевића Марка 51., радна књижица издата у Новом Саду. 5480

Мандић Миодраг, Петроварадин, Шеноина 8., пловидбена дозвола рег. Ознаке НС-256, бр. дозвола 10359/99 У. М. Ч. издата у Новом Саду. 5481

Милан Бошковић, Нови Сад, Бул. Краља Петра I, 91., радна књижица издата у Бачкој Тополи. 5482

Симић Бранкица БиХ индекс бр. IS16/11, издат у Новом Саду. 5483

Мајкић Слободан, Нови Сад, Бул. Кнеза Милоша 17., чек бр. 0000086922200 Банке Интесе издат у Новом Саду. 5484

Благојевић Горан, Футог, Цара Лазара 202., индекс бр. ГI 15/07 издат у Новом Саду. 5485

Ћатић Живко, Беочин, С. Вукосављевића 68., радна књижица издата у Беочину. 5486

Шапоња Лидија, Петра Кочића 156., Жабаљ, диплома средње Техничке школе „М. Марић Ајнштајн”, издата у Новом Саду. 5487

Карачоњи Ђорђе, Футог, Наде Димић 21., радна књижица издата у Новом Саду. 5488

Ристовић Данијел, Нови Сад, В. Маслеше 120., диплома СШ „М. Марић Ајнштајн” издата у Новом Саду. 5489

Данојлић Данијела, Марка Краљевића 17., Ваљево, индекс бр. СФ13/10 издат у Новом Саду. 5490

Мишков Урош, Петра Кочића 5., Нови Сад, радна књижица издата у Новом Саду. 5491

Марјановић Николина, Радничка 38., Змајево, индекс бр. 1908 издат у Новом Саду. 5492

Недељко Михајловић, Буковац, Фрушкогорска 7., радна књижица издата у Новом Саду. 5493

Гоња Бранимир, Бул. Михајла Пупина 18., Нови Сад, дозвола за управљање моторним чамцем 1403/79 издата у Новом Саду. 5494

Марјановић Маријана, Данице Киша 42., Нови Сад, индекс бр. МО50/08 издат у Новом Саду. 5495

Косић Александар, Танчић Михаља 30., Темерин, радна књижица издата у Темерину. 5496

Лазић Немања, Нови Сад, Београдски кеј 45., индекс бр. 887/07 издат у Новом Саду. 5497

Филиповић Игор, Шабац, Милунке Савић 3., индекс бр. ФЛ53/09 издат у Новом Саду. 5498

Гојко Станић, Нови Сад, Фелеги Тивадара 5., радна књижица издата у Новом Саду. 5499

Јелена Рацков, Кикинда, Милоша Остојина 199., индекс бр. СК29/08 издат у Новом Саду. 5500

Софија Голић, Футог, Цара Лазара 185., сведочанство ОШ „Мирослав Антић”, издато у Футогу. 5501

Горан Радановић, Нови Сад, Владине Ћирића 25/14., радна књижица издата у Новом Саду. 5502

Милица Жугић, Нови Сад, Фочанска 25., радна књижица издата у Новом Саду. 5503

Татјана Басара, Ковиљ, Војвођанских бригада 69., диплома грађевинске школе „Јован Вукановић”, издата у Новом Саду. 5504

Зимоњић Никола, Нови Сад, Лисинског 2., индекс бр. Ињ53 издат у Новом Саду. 5505

Рајновић Небојша, Нови Сад, Сиришка 10/9., сведочанство ОШ „Свети Сава” издато у Новом Саду. 5506

Петар Вишнић, Петроварадин, Прерадовићева 23., сведочанство I-IV Разреда као и диплома СШ „М. Марић Ајнштајн” издати у Новом Саду. 5507

Савић Марица, Нови Сад, Краља Петра I 13., радна књижица издата у Новом Саду. 5508

Недељков Марио, Нови Сад, Стевана Мокрањца 9., радна књижица издата у Новом Саду. 5509

Серафин Јасмина, Нови Сад, Коповска 2., индекс бр. Ињ51/10 издат у Новом Саду. 5510

Ана-Марија Ножак, Нови Сад, Извидничка 21., индекс бр. 135/05 издат у Новом Саду. 5511

Јовановић (Ђукић) Данијела, Нови Сад, Антуна Урбана 10., радна књижица издата у Новом Саду. 5512

Зеленковић Свјетлана, Матија Влачића 26., Тења, Реп. Хрватска, сведочанство IV разреда као и дплома Карловачке гимназије, издати у Ср. Карловцима. 5513

Симић Драган, Нови Сад, Бул. Краља Петра I 83., радна књижица издата у Новом Саду. 5514

Горан Мишић, Луг, Маршала Тита 106,

сведочанства ОШ „Јован Поповић”, издата у Сусеку. 5515

Горан Мишић, Лув, Маршала Тита 106., радна књижица издата у Беочину. 5516

Горановић Драган, Краља Милутина 9., Београд, сведочанства и диплома Карловачке гимназије, издати у Ср. Карловцима. 5517

Бабин Милева, Жикице Јовановића 10., Нови Сад, сведочанство X разреда ОШ „Јожеф Атила”, издато у Новом Саду. 5518

Секулић Јованка, Хртковци, 27. Октобра 1., диплома графичке школе издата у Новом Саду. 5519

Милић Марко, Нови Сад, Цара Лазара 155/а., диплома Пољопривредне школе, издата у Футогу. 5520

Јелена Дакић, Госпођинци, Д. Обрадовића 52/а., индекс бр. 911/02 издат у Новом Саду. 5521

Димитрић Јелена, Петефи Шандора 175/а., Нови Сад, индекс бр. 966 издат у Новом Саду. 5522

С А Д Р Ж А Ј

Редни број	Предмет	Страна

СКУПШТИНА АУТОНОМНЕ ПОКРАЈИНЕ ВОЈВОДИНЕ

518.	Одлука о изради Просторног плана подручја посебне намене мултифункционалног еколошког коридора Тисе;	679
519.	Одлука о потврђивању мандата посланика у Скупштини Аутономне Покрајине Војводине;	676
520.	Одлука о престанку мандата посланика у Скупштини Аутономне Покрајине Војводине;	676
521.	Одлука о престанку мандата посланика у Скупштини Аутономне Покрајине Војводине;	676
522.	Одлука о престанку мандата посланика у Скупштини Аутономне Покрајине Војводине;	676
523.	Одлука о престанку мандата посланика у Скупштини Аутономне Покрајине Војводине;	677
524.	Одлука о престанку мандата посланика у Скупштини Аутономне Покрајине Војводине;	677
525.	Одлука о изменама и допунама Одлуке о избору председника и чланова одбора Скупштине Аутономне Покрајине Војводине;	677
526.	Одлука о разрешењу заменика Покрајинског јавног правобраниоца Војводине;	678
527.	Одлука о давању сагласности на Дугорочни план управљања Националним парком Фрушка Гора за период 2011-2020. година;	678
528.	Одлука о измени Одлуке о именовању председника и чланова Надзорног одбора Фонда за развој Аутономне Покрајине Војводине;	678
529.	Одлука о разрешењу председника и чланова Управног одбора Туристичке организације Војводине;	678
530.	Одлука о именовању председника и чланова Управног одбора Туристичке организације Војводине.	679

ВЛАДА АУТОНОМНЕ ПОКРАЈИНЕ ВОЈВОДИНЕ

531.	Одлука о оснивању Агенције за равномерни регионални развој Аутономне Покрајине Војводине;	679
532.	Одлука о измени Одлуке о броју студената за упис у прву годину студијских програма основних струковних, академских и интегрисаних студија који се финансирају из буџета Аутономне Покрајине Војводине на факултетима у саставу Универзитета у Новом Саду у школској 2011/2012. години;	681
533.	Решење о давању сагласности на Одлуку о мрежи основних школа на територији општине Ковачица;	681
534.	Решење о давању сагласности на измене и допуне Финансијског плана Фонда за пружање помоћи избеглим, прогнаним и расељеним лицима за 2011. годину;	681
535.	Решење о разрешењу и именовању председника Надзорног одбора Фонда за пружање помоћи избеглим, прогнаним и расељеним лицима.	682

Редни број	Предмет	Страна

ПОКРАЈИНСКИ СЕКРЕТАРИЈАТ ЗА ОБРАЗОВАЊЕ, УПРАВУ И НАЦИОНАЛНЕ ЗАЈЕДНИЦЕ

536.	Оглас за постављање сталних судских тумача за подручје виших судова на територији Аутономне Покрајине Војводине.	682

ПОКРАЈИНСКИ СЕКРЕТАРИЈАТ ЗА ПОЉОПРИВРЕДУ, ВОДОПРИВРЕДУ И ШУМАРСТВО

537.	Решење о установљавању ловишта „Горњи рит“	684
538.	Решење о установљавању ловишта „Александрово“	688
539.	Решење о установљавању ловишта „Доњи рит“	692
540.	Решење о установљавању ловишта „Рм Рибокомплекс-Уздин“	696
541.	Решење о установљавању ловишта „Сенћански салаши“	700
542.	Решење о установљавању ловишта „Коштанац“	704
543.	Решење о установљавању ловишта „Свети Никола-Банатска Дубица“	708
544.	Решење о установљавању ловишта „Свети Никола-Неузина“	712
545.	Решење о установљавању ловишта „Сутјеска-Рибњак“	716
546.	Решење о установљавању ловишта „Криваја 1“	720
547.	Решење о установљавању ловишта „Криваја 2“	724
548.	Решење о установљавању ловишта „Вршачки ритови-Рибњак“	728
549.	Решење о установљавању ловишта „Турија“	732
550.	Решење о установљавању ловишта „Мелећин“	736
551.	Решење о установљавању ловишта „Теремија“	740
552.	Решење о установљавању ловишта „Гелија“	744
553.	Решење о установљавању ловишта „Караула“	748
554.	Решење о установљавању ловишта „Новокнежевачки ритови“	752
555.	Решење о установљавању ловишта „Висока Греда“	756

ПОКРАЈИНСКИ СЕКРЕТАРИЈАТ ЗА НАУКУ И ТЕХНОЛОШКИ РАЗВОЈ

556.	Јавни конкурс за подношење предлога за доделу награде „Др Зоран Ђинђић за најбољи дипломски рад, завршни рад на дипломским академским студијама-мастер или магистарски рад из филозофских и социолошких наука“ за 2011. годину	760
557.	Јавни конкурс за предлагање кандидата за годишњу награду „Др Зоран Ђинђић за младог научника и истраживача“ за 2011. годину	760
	Оглашавање докумената неважећим	761

ОГЛАШАВАЊЕ НЕВАЖЕЋИМ ИЗГУБЉЕНИХ ИСПРАВА: 250 динара
Уплата на рачун бр 340-15329-18 /позив на бр. 13/ ДОО Мађар со Кфт. Нови Сад, Војводе Мишића бр1,
Текст огласа , са потврдом о уплати /примерак или фотокопија уплатнице/ слати на адресу:
„Службени лист АПВ” Мађар со Кфт, Војводе Мишића бр.1 Нови Сад

Издавач:Покрајински секретаријат за прописе,управу и националне мањине.Одговорни уредник: Ксенија Јовановић. Тел.021 487 40 00.
Штампа: ДОО Мађар со Кфт. Штампарија ФОРУМ ,Војводе Мишића бр1, Нови Сад. Телефони; редакција 021 457 060,
Служба претплате: 021 557 244 , Огласно одељење: 021 457 633, E mail:sl.listapv@magyarszo.com