

СЛУЖБЕНИ ЛИСТ

АУТОНОМНЕ ПОКРАЈИНЕ ВОЈВОДИНЕ

„Службени лист АПВ“ излази по потреби, на шест језика: српском, мађарском, словачком, румунском, русинском и хрватском. – Рукописи се не враћају: – Огласи по тарифи	Нови Сад 17. април 2025. Број 22 Година LXXVI	Годишња претплата 15.000 динара - Рок за рекламације 15 дана. - Редакција и администрација: Нови Сад, Војводе Мишића 1. ISSN 0353-8427 COBISS.SR-ID 17426178 Email: sl.listapv@magyarszo.rs
--	--	---

ОПШТИ ДЕО

500.

На основу члана 55. став 3. и члана 31. алинеја друга Статута Аутономне покрајине Војводине („Службени лист АПВ“ број: 20/14), Скупштина Аутономне покрајине Војводине, на седници одржаној 17. априла 2025. године, донела је

ПОКРАЈИНСКУ СКУПШТИНСКУ ОДЛУКУ О ИЗМЕНИ ПОКРАЈИНСКЕ СКУПШТИНСКЕ ОДЛУКЕ О ПОКРАЈИНСКОЈ УПРАВИ

Члан 1.

У Покрајинској скупштинској одлуци о Покрајинској управи („Службени лист АПВ“ број: 37/14, 54/14 - други пропис, 37/16, 29/17, 24/19, 66/20 и 38/21) у члану 38. став 1 речи: „спроводи мере развојне политике, пољопривредне политике и политике руралног развоја у циљу бржег економског развоја АП Војводине које у оквиру своје делатности предлаже Развојна агенција Војводине доо Нови Сад, прати, надзире и помаже рад Развојне агенције Војводине доо Нови Сад,“ бришу се.

Члан 2.

Ова одлука ступа на снагу даном објављивања у „Службеном листу Аутономне покрајине Војводине“.

СКУПШТИНА АУТОНОМНЕ ПОКРАЈИНЕ ВОЈВОДИНЕ

Број: 000188150 2025 09412 001 001 000 001 06 008
Нови Сад, 17. април 2025. године

ПРЕДСЕДНИК
СКУПШТИНЕ АП ВОЈВОДИНЕ,
Балинт Јухас,ср.
Juhász Bálint,sk.

501.

На основу члана 31. алинеја 2 и 5, а у вези са чланом 27. тачка 1. Статута Аутономне покрајине Војводине („Службени лист АПВ“, број 20/14) и члана 46. став 1. Закона о планирању и изградњи („Службени гласник РС“, бр. 72/09, 81/09-исправка, 64/10-УС, 24/11, 121/12, 42/13-УС, 50/13-УС, 54/13-УС, 98/13-УС, 132/14, 145/14, 83/18, 31/19, 37/19 – др.закон, 9/20, 52/21 и 62/23), Скупштина Аутономне покрајине Војводине, на седници одржаној 17. априла 2025. године, донела је

ПОКРАЈИНСКУ СКУПШТИНСКУ ОДЛУКУ О ИЗРАДИ ПРОСТОРНОГ ПЛАНА ПОДРУЧЈА ПОСЕБНЕ НАМЕНЕ ИЗГРАДЊЕ И РЕКОНСТРУКЦИЈЕ БИЦИКЛИСТИЧКЕ СТАЗЕ У ЗОНИ ДРЖАВНОГ ПУТА ПА РЕДА БРОЈ 100 НА ДЕОНИЦИ НОВИ САД- СТАРА ПАЗОВА

Члан 1.

Приступа се изради Просторног плана подручја посебне намене изградње и реконструкције бициклистичке стазе у зони државног пута ПА реда број 100 на деоници Нови Сад - Стара Пазова (у даљем тексту: Просторни план).

Члан 2.

Утврђује се оквирна граница обухвата Просторног плана.

Оквирна граница Просторног плана, обухвата делове територија града Новог Сада и општина Сремски Карловци, Инђија и Стара Пазова.

- на територији града Нови Сад, целу катастарску општину Петроварадин;
- на територији општине Сремски Карловци, целу катастарску општину Сремски Карловци;
- на територији општине Инђија, целе катастарске општине Инђија, Чортановци, Марадик и Бешка;
- на територији општине Стара Пазова, целе катастарске општине Голубинци, Стара Пазова и Нова Пазова.

Оквирна граница Просторног плана дата је на графичком приказу, који чини саставни део ове Одлуке.

Коначна граница обухвата Просторног плана ће се дефинисати Нацртом Просторног плана.

Члан 3.

Услови и смернице од значаја за израду Просторног плана, садржани су у планским документима вишег реда:

- Закону о Просторном плану Републике Србије од 2010. до 2020. године („Службени гласник РС“, број 88/10);
- Одлуци о доношењу Регионалног просторног плана Аутономне покрајине Војводине („Службени лист АПВ“, број 22/11).

Просторни план биће заснован на планској, студијској, техничкој и другој документацији, као и резултатима досадашњих истраживања.

За израду Просторног плана користиће се топографске и катастарско-топографске подлоге, дигиталне катастарске планове и дигиталне ортофото планове, као и друге подлоге за које се укаже да су неопходне за израду плана.

Члан 4.

Планирање, коришћење, уређење и заштита простора у обухвату Просторног плана засниваће се на принципима минималне интервенције у простору у смислу даље деградације предметног подручја, као и примени еколошких принципа у пројектовању и изградњи.

Члан 5.

Визија уређења планског подручја је одрживо функционисање саобраћаја, коришћење и заштита природних добара и ресурса и њихово квалитетно унапређење, у складу са принципима одрживог развоја.

Циљ израде Просторног плана представља потребу да се омогући функционалан, ефикасан и безбедан бициклически саобраћај, стварање независности бициклиста у односу на друге учеснике у саобраћају и тиме се повећа њихова безбедност.

Члан 6.

Концепција планирања, коришћења, уређења и заштите планског подручја подразумева обезбеђење просторних услова за реализацију концепта трајно одрживог саобраћаја. Просторни план ће садржати елементе детаљне регулације, што ће омогућити његово директно спровођење, у складу са законом.

Члан 7.

Ефективан рок за израду Нацрта плана је 12 (дванаест) месеци, од дана достављања Обрађивачу Просторног плана адекватних катастарско-топографских планова, достављања податка и пројектно - техничке документације који су од значаја за израду Просторног плана и Извештаја о стратешкој процени утицаја, неопходних услова од овлашћених органа, организација и предузећа који су од значаја за израду плана и Извештаја о стратешкој процени утицаја.

Члан 8.

Сагласно мишљењу Покрајинског секретаријата за културу, јавно информисање и односе с верским заједницама Нови Сад, број 000444526 2025 80252 001 001 630 009 001 од 12.02.2025. године, за израду Просторног плана је потребна израда Студије заштите непокретних културних добара. Рок за израду Студије заштите непокретних културних добара не може бити дужи од 12 месеци.

Члан 9.

Средства за израду Просторног плана обезбеђује Јавно предузеће „Путеви Србије“, Београд.

Члан 10.

Нацрт Просторног плана биће изложен на јавни увид у трајању од 30 дана у Покрајинском секретаријату за урбанизам и заштиту животне средине, граду Новом Саду и општинама Сремски Карловци, Инђија и Стара Пазова.

Члан 11.

Саставни део ове одлуке је Одлука о изради стратешке процене утицаја Просторног плана подручја посебне намене изградње и реконструкције бициклическе стазе у зони државног пута IIА реда број 100 на деоници Нови Сад - Стара Пазова на животну средину.

Извештај о стратешкој процени утицаја Просторног плана подручја посебне намене изградње и реконструкције бициклическе стазе у зони државног пута IIА реда број 100 на деоници Нови Сад - Стара Пазова на животну средину је саставни део Документационе основе Просторног плана.

Члан 12.

Носилац израде Просторног плана је Агенција за просторно планирање и урбанизам Републике Србије.

Члан 13.

Обрађивач Просторног плана је Јавно предузеће за просторно и урбанистичко планирање и пројектовање „Завод за урбанизам Војводине“ Нови Сад.

Члан 14.

Органи, организације и јавна предузећа, који су овлашћени да утврђују посебне услове за заштиту и уређење простора и изградњу објеката у фази израде плана, дужни су да по захтеву носиоца израде плана, у року од 15 дана, доставе све тражене податке, без накнаде. Изузетно, може се поступити у року од 30 дана од дана пријема захтева, уз образложење надлежног органа односно организације за непоступање у наведеном року.

Члан 15.

Просторни план биће сачињен у 11 (једанаест) примерака у аналогном и 11 (једанаест) примерака у дигиталном облику. Просторни план ће се чувати потписан у аналогној и у дигиталној форми, и то у: Агенцији за просторно планирање и урбанизам Републике Србије, (два примерка), у Скупштини АП Војводине (један примерак), Покрајинском секретаријату за урбанизам и заштиту животне средине (два примерка), граду Новом Саду (један примерак), у општини Сремски Карловци (један примерак), општини Инђија (један примерак), у општини Стара Пазова (један примерак), архиви Обрађивача (један примерак) и архиви Инвеститора (један примерак).

Члан 16.

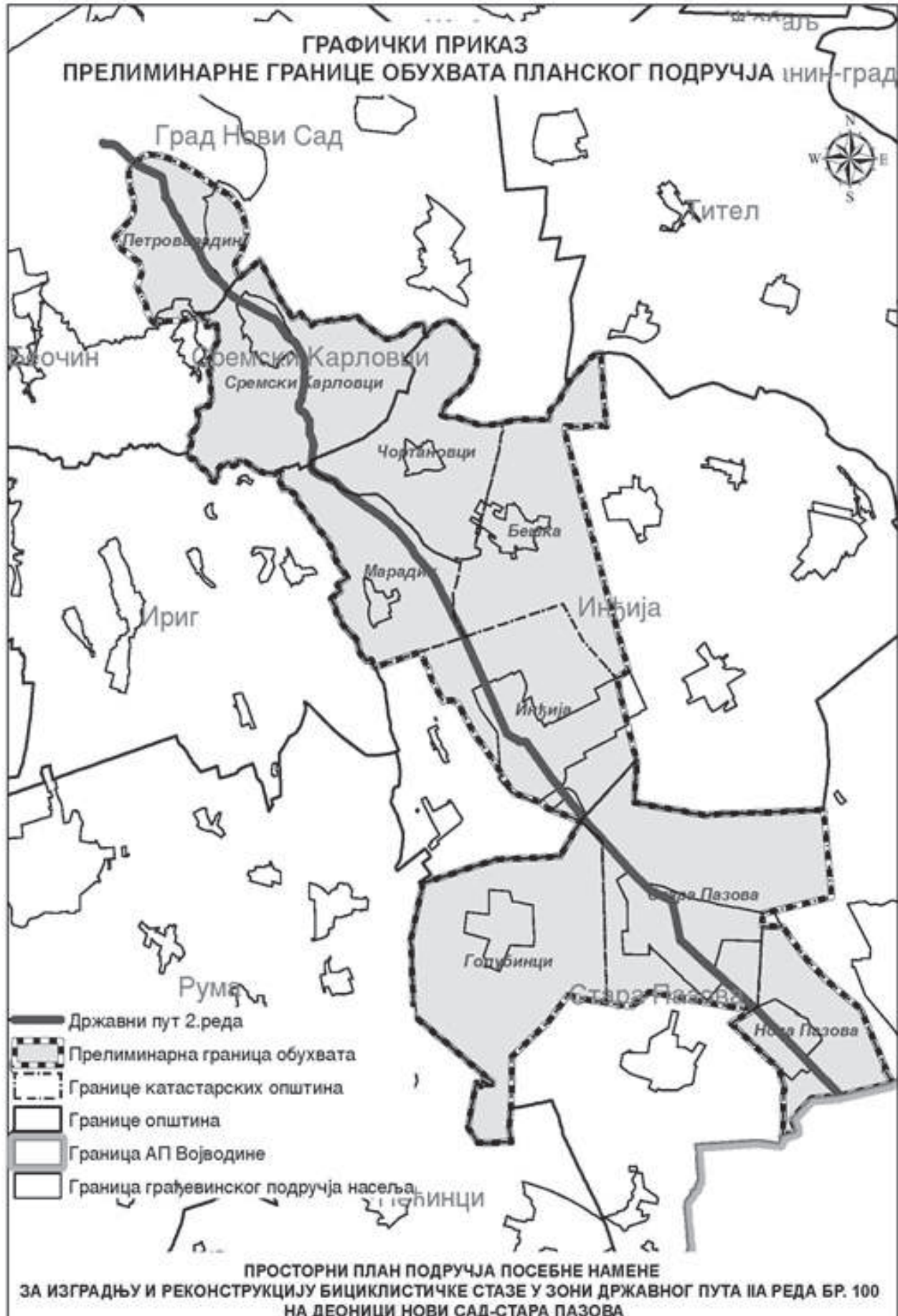
Ова покрајинска скупштинска одлука ступа на снагу осмог дана од дана објављивања у „Службеном листу Аутономне покрајине Војводине“.

СКУПШТИНА АУТОНОМНЕ ПОКРАЈИНЕ ВОЈВОДИНЕ

Број: 001213999 2025 09411 000 000 000 001 06 008
Нови Сад, 17. април 2025. године

ПРЕДСЕДНИК
СКУПШТИНЕ АП ВОЈВОДИНЕ
Балинт Јухас, с.р.
Juhász Bálint, s.k.

ГРАФИЧКИ ПРИКАЗ



ПОКРАЈИНСКИ СЕКРЕТАРИЈАТ ЗА УРБАНИЗАМ
И ЗАШТИТУ ЖИВОТНЕ СРЕДИНЕ

Број: 3257

Датум: 27.1.2025.
НОВИ САД

На основу члана 9. Закона о стратешкој процени утицаја на животну средину („Службени гласник РС”, бр. 135/04 и 88/10),
Агенција за просторно планирање и урбанизам Републике Србије доноси

ОДЛУКУ**О ИЗРАДИ СТРАТЕШКЕ ПРОЦЕНЕ УТИЦАЈА
ПРОСТОРНОГ ПЛАНА ПОДРУЧЈА ПОСЕБНЕ НАМЕНЕ ИЗГРАДЊЕ И
РЕКОНСТРУКЦИЈЕ БИЦИКЛИСТИЧКЕ СТАЗЕ У ЗОНИ ДРЖАВНОГ ПУТА ПА
РЕДА БРОЈ 100 НА ДЕОНИЦИ НОВИ САД - СТАРА ПАЗОВА НА ЖИВОТНУ
СРЕДИНУ**

1. Приступа се изради Стратешке процене утицаја Просторног плана подручја посебне намене изградње и реконструкције бициклистичке стазе у зони државног пута ПА реда број 100 на деоници Нови Сад – Стара Пазова на животну средину (у даљем тексту: Стратешка процена).

2. Разлози за израду Стратешке процене дефинисани су на основу територијалног обухвата и могућих утицаја Просторног плана подручја посебне намене изградње и реконструкције бициклистичке стазе у зони државног пута II реда број 100 на деоници Нови Сад – Стара Пазова на животну средину (у даљем тексту: Просторног плана), на следећи начин:

- значај Просторног плана за заштиту животне средине и одрживи развој произилази из потребе да се животна средина и природне вредности заштите и обезбеди одрживи развој на подручју Просторног плана;
- потреба да се у планирању просторног развоја подручја Просторног плана сагледају стратешка питања заштите животне средине и обезбеди њихово решавање на одговарајући начин;
- чињеница да Просторни план представља оквир за обезбеђење просторних услова за остварење посебне намене подручја.

3. Стратешка процена се ради за подручје Просторног плана. Оквирна граница Просторног плана обухвата делове територија града Новог Сада и општина Сремски Карловци, Инђија и Стара Пазова, и то:

- на територији града Новог Сада, целу катастарску општину Петроврадин;
- на територији општине Сремски Карловци, целу катастарску општину Сремски Карловци;
- на територији општине Инђија, целе катастарске општине Инђија, Чортановци, Марадик и Бешка;
- на територији општине Стара Пазова, целе катастарске општине Голубинци, Стара Пазова и Нова Пазова.

У Нацрту Просторног плана, биће дефинисана коначна граница Просторног плана.

4. Израда Стратешке процене је заснована на студијско-аналитичкој документацији из области заштите животне средине, заштите природе, као и другој релевантној документацији.

5. Стратешком проценом биће разматрана питања заштите вода, ваздуха, земљишта, живог света, природе, као и друга питања за која се у току израде утврди да захтевају одговарајућу обраду.

6. Извештај о стратешкој процени, као документ којим се приказује поступак израде Стратешке процене, резултати до којих се дошло и начин интегрисања у поступак припреме Просторног плана, садржи:

- полазне основе Стратешке процене: обухват, предмет и циљеви Просторног плана, захтеви заштите животне средине из релевантних планских и других докумената;
- опште и посебне циљеве Стратешке процене и индикаторе;
- процену могућих утицаја на животну средину: приказ стања животне средине на подручју Просторног плана; варијанте развоја планског подручја, укључујући сценарио нултог развоја и варијанте развоја и заштите планског подручја повољне са аспекта заштите животне средине; процену утицаја варијантних решења на животну средину; опис мера за спречавање и ограничавање негативних и увећање позитивних утицаја на животну средину; поређење варијантних решења и приказ разлога за избор најповољнијег; процену утицаја планских решења на животну средину, опис мера за спречавање и ограничавање негативних и увећање позитивних утицаја на животну средину; начин на који су при процени узети у обзир елементи животне средине и карактеристике утицаја;
- смернице за израду стратешких процена на нижим хијерархијским нивоима;
- програм праћења стања животне средине у току спровођења Просторног плана;
- приказ коришћене методологије;
- приказ начина одлучивања, опис разлога одлучујућих за избор Просторног плана са аспекта разматраних варијантних решења и приказ начина на који су питања животне средине укључена у Просторни план;
- учешће заинтересованих страна у поступку израде и разматрања Извештаја о стратешкој процени;
- закључке до којих се дошло током израде Извештаја о стратешкој процени;
- извод из Стратешке процене (закључак–нетехнички резиме).

7. Носилац израде Стратешке процене је Агенција за просторно планирање и урбанизам Републике Србије у координацији са Покрајинским секретаријатом за урбанизам и заштиту животне средине, Нови Сад.

8. Рок за израду Стратешке процене је 12 (дванаест) месеци од дана достављања обрађивачу Просторног плана адекватних катастарско-топографских планова, података и документације који су од значаја за израду плана и Извештаја о стратешкој процени утицаја, неопходних услова од овлашћених органа, организација и предузећа који су од значаја за израду плана и Извештаја о стратешкој процени утицаја, као и достављања студије заштите непокретних културних добара за обухват Просторног плана, уколико надлежни завод за заштиту споменика културе у поступку доношења одлуке о изради Просторног плана достави мишљење да је студију неопходно израдити.

Стручни тим за израду Стратешке процене биће састављен од стручњака одговарајућег профила. Стратешка процена ће се обавити у складу са европским и међународним принципима теорије и добре праксе у изради стратешке процене утицаја на животну средину за исту врсту планских докумената.

9. Учешће заинтересованих органа и организација у разматрању Извештаја о стратешкој процени обезбеђује се достављањем Извештаја о стратешкој процени на мишљење.

Учешће јавности у разматрању Извештаја о стратешкој процени обезбеђује се у оквиру јавног увида у Нацрт Просторног плана, у јединицама локалних самоуправа које су у обухвату Просторног плана.

10. Средства за израду Стратешке процене обезбеђује Јавно предузеће „Путеви Србије”, Београд.

11. Одлука о изради Стратешке процене је саставни део Покрајинске скупштинске одлуке о изради Просторног плана.

12. Ова одлука се објављује у „Службеном листу Аутономне покрајине Војводине”.

13. Ова одлука ступа на снагу даном ступања на снагу Покрајинске скупштинске одлуке о изради Просторног плана.

Број: 5326/2024-02

Датум: 21.01.2025. године

Агенција за просторно планирање и урбанизам Републике Србије

Привремени директор

мр Ђорђе Милић

О Б Р А З Л О Ж Е Њ Е

ОДЛУКЕ О ИЗРАДИ СТРАТЕШКЕ ПРОЦЕНЕ УТИЦАЈА
ПРОСТОРНОГ ПЛАНА ПОДРУЧЈА ПОСЕБНЕ НАМЕНЕ ИЗГРАДЊЕ И
РЕКОНСТРУКЦИЈЕ БИЦИКЛИСТИЧКЕ СТАЗЕ У ЗОНИ ДРЖАВНОГ ПУТА ПА РЕДА
БРОЈ 100 НА ДЕОНИЦИ НОВИ САД - СТАРА ПАЗОВА НА ЖИВОТНУ СРЕДИНУ

I Законски основ

Законски основ за доношење Одлуке о изради стратешке процене Просторног плана подручја посебне намене изградње и реконструкције бициклистичке стазе у зони државног пута ПА реда број 100 на деоници Нови Сад – Стара Пазова на животну средину (у даљем тексту: Одлука) налази се у одредбама члана 9. ст. 1. и 5. Закона о стратешкој процени утицаја на животну средину („Службени гласник РС”, бр. 135/04 и 88/10 – у даљем тексту: Закон).

Одредбама члана 9. став 1. Закона утврђено је да одлуку о изради стратешке процене плана или програма доноси орган надлежан за његову припрему, док је у ставу 5. истог члана прописано да је одлука о изради стратешке процене саставни део одлуке о изради плана или програма и да се објављује у „Службеном гласнику Републике Србије”, службеном гласилу аутономне покрајине, односно јединице локалне самоуправе.

II Разлози за доношење

Основни разлог за доношење Одлуке налази се у одредби члана 5. Закона о стратешкој процени утицаја на животну средину, као и чињеници да просторни план представља стратешки оквир за заштиту животне средине, побољшање квалитета живота и обезбеђење одрживог развоја на планском подручју.

III Објашњење појединих решења

У првој тачки Одлуке утврђено је да се приступа изради Стратешке процене утицаја Просторног плана подручја посебне намене изградње и реконструкције бициклистичке стазе у зони државног пута ПА реда број 100 на деоници Нови Сад – Стара Пазова на животну средину (у даљем тексту: Стратешка процена). У другој тачки Одлуке дефинисани су основни разлози за израду Стратешке процене. У трећој тачки Одлуке дефинисано је оквирно подручје Стратешке процене, уз обавезу израде Стратешке процене истовремено са израдом Просторног плана.

У четвртој тачки Одлуке утврђено је да је израда Стратешке процене заснована на студијско-аналитичкој документацији из области заштите животне средине, заштите природе, као и другој релевантној документацији. У петој тачки дефинисана су питања која ће бити обрађена Стратешком проценом. У шестој тачки дат је садржај Извештаја о стратешкој процени Просторног плана на животну средину.

У седмој тачки Одлуке, утврђен је носилац израде Стратешке процене Агенција за просторно планирање и урбанизам Републике Србије у координацији са Покрајинским секретаријатом за урбанизам и заштиту животне средине, Нови Сад.

У осмој тачки тачки Одлуке одређен је ефективан рок за завршетак израде Стратешке процене, односно 12 (дванаест) месеци од дана достављања Обрађивачу плана адекватних катастарско-топографских планова, података и документације који су од значаја за израду плана и Извештаја о стратешкој процени утицаја, неопходних услова од овлашћених

органа, организација и предузећа који су од значаја за израду Просторног плана и Извештаја о стратешкој процени утицаја, као и достављене студије заштите непокретних културних добара за обухват Просторног плана, уколико надлежни завод за заштиту споменика културе у поступку доношења одлуке о изради Просторног плана достави мишљење да је студију неопходно израдити. Истом тачком Одлуке, одређено је да стручни тим мора бити састављен од стручњака одговарајућег профила, као и да ће се Стратешка процена обавити у складу са европским и међународним принципима теорије и добре праксе у изради стратешке процене утицаја на животну средину на исту врсту планских докумената.

У деветој тачки Одлуке одређено је да се учешће заинтересованих органа и организација у разматрању Извештаја о стратешкој процени Просторног плана на животну средину обезбеђује достављањем Извештаја о стратешкој процени на мишљење. Такође, учешће јавности у разматрању Извештаја о стратешкој процени обезбеђује се у оквиру јавног увида у Нацрт Просторног плана у јединицама локалних самоуправа које су у обухвату Просторног плана.

У десетој тачки Одлуке утврђено је да средства за израду Стратешке процене обезбеђује Јавно предузеће „Путеви Србије”, Београд. У једанаестој тачки дефинисано је да Одлука представља саставни део Покрајинске скупштинске одлуке о изради Просторног плана. У дванаестој тачки дефинисано је да се Одлука објављује у „Службеном листу Аутономне покрајине Војводине”. У тринаестој тачки је утврђено да ова одлука ступа на снагу даном ступања на снагу Покрајинске скупштинске одлуке о изради Просторног плана.



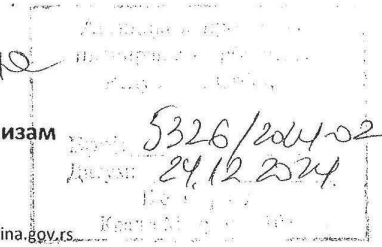
Република Србија
Аутономна покрајина Војводина

Покрајински секретаријат за урбанизам
и заштиту животне средине

Булевар Михајла Пупина 16, 21000 Нови Сад
Т: +381 21 487 4719 Ф: +381 21 456 238
ekourb@vojvodina.gov.rs | www.ekourbapv.vojvodina.gov.rs

БРОЈ: 3415044 2024 09415 005

ДАТУМ: 05. 11. 2024. година



Покрајински секретаријат за урбанизам и заштиту животне средине, на основу члана 11. Закона о стратешкој процени утицаја на животну средину ("Службени гласник РС", број 135/2004 и 88/2010) члана 24. став 2. и члана 39. Покрајинске скупштинске одлуке о покрајинској управи ("Сл. лист АПВ", бр. 37/14, 54/14-др. одлука, 37/16, 29/17, 24/19, 66/20 и 38/21), у поступку давања мишљења на Одлуку о изради стратешке процене утицаја Просторног плана подручја посебне намене изградње и реконструкције бицикличке стазе у зони државног пута IIA реда број 100 на деоници Нови Сад – Стара Пазова на животну средину, доноси

МИШЉЕЊЕ

Агенција за просторно планирање и урбанизам Републике Србије доставила је Одлуку о изради стратешке процене утицаја Просторног плана подручја посебне намене изградње и реконструкције бицикличке стазе у зони државног пута IIA реда број 100 на деоници Нови Сад – Стара Пазова на животну средину. У Одлуци су наведени разлози за вршење стратешке процене, наведена су питања у области заштите животне средине који ће се разматрати у оквиру стратешке процене, дефинисан је садржај Извештаја о стратешкој процени и начин одабира носиоца израде Извештаја, као и начин учешћа заинтересованих органа, организација и јавности.

На основу свега наведеног може се закључити да Одлука о изради стратешке процене утицаја Просторног плана подручја посебне намене изградње и реконструкције бицикличке стазе у зони државног пута IIA реда број 100 на деоници Нови Сад – Стара Пазова на животну средину садржи елементе прописане чланом 9. став 2. Закона о стратешкој процени утицаја на животну средину ("Службени гласник РС", број 135/04).

Доставити:

1. Наслову
2. Архиви

ПОКРАЈИНСКИ СЕКРЕТАР

Немања Ерцег



502.

На основу члана 31. алинеја 2 и 5, а у вези са чланом 27. тачка 1. Статута Аутономне покрајине Војводине („Службени лист АПВ“, број 20/14) и члана 46. став 1. Закона о планирању и изградњи („Службени гласник РС“, бр. 72/09, 81/09-исправка, 64/10-УС, 24/11, 121/12, 42/13-УС, 50/13-УС, 98/13-УС, 132/14, 145/14, 83/18, 31/19, 32/19-др. закон, 9/20, 52/21 и 62/23), Скупштина Аутономне покрајине Војводине, на седници одржаној 17. априла 2025. године, донела је

**ПОКРАЈИНСКУ СКУПШТИНСКУ ОДЛУКУ О ИЗРАДИ
ПРОСТОРНОГ ПЛАНА ПОДРУЧЈА ПОСЕБНЕ НАМЕНЕ ЗА
ИЗГРАДЊУ КАНАЛА „ОРОМ-ОБОРЊАЧА“ ПОДСИСТЕМА
„ТИСА-ПАЛИЋ“, СИСТЕМА ЗА СНАБДЕВАЊЕ ВОДОМ
СЕВЕРНЕ БАЧКЕ, СА ЕЛЕМЕНТИМА ЗА ДИРЕКТНО
СПРОВОЂЕЊЕ**

Члан 1.

Приступа се изради Просторног плана подручја посебне намене за изградњу канала „Ором-Оборњача“ подсистема „Тиса-Палић“, система за снабдевање водом Северне Бачке, са елементима за директно спровођење (у даљем тексту: Просторни план).

Члан 2.

Уврђује се оквирна граница обухвата Просторног плана.

Оквирна граница Просторног плана обухвата делове територија града Суботица и општина Кањижа и Сента, и то:

- на територији града Суботица, целе катастарске општине Чангавир и Биково;
- на територији општине Кањижа, целу катастарску општину Ором;
- на територији општине Сента, целу катастарску општину Торњош.

Коначна граница обухвата Просторног плана ће се дефинисати Нацртом Просторног плана.

Члан 3.

Услови и смернице од значаја за израду Просторног плана, садржани су у планским документима вишег реда, и то:

- 1) Закону о Просторном плану Републике Србије од 2010. до 2020. године („Службени гласник РС“, број 88/10),
- 2) Одлуци о доношењу Регионалног просторног плана Аутономне покрајине Војводине („Службени лист АПВ“, број 22/11).

Просторни план ће бити заснован на планској, студијској, техничкој и другој документацији, као и резултатима досадашњих истраживања.

За израду Просторног плана користиће се топографске и катастарско-топографске подлоге, дигитални катастарски планови и дигитални ортофото планови, као и друге подлоге за које се укаже да су неопходне за израду Просторног плана.

Члан 4.

Планирање, коришћење, уређење и заштита простора у обухвату Просторног плана, тј. планска изградња канала и свих објеката на њему, засниваће се на следећим принципима: сагледавању природних и створених услова и вредности, заштити животне средине и одрживог коришћења подручја, заштити природних ресурса и добара, биодиверзитета читавог подручја, заштите здравља људи.

Члан 5.

Визија уређења планског подручја је одрживо функционисање подсистема „Тиса – Палић“, система за снабдевање водом „Северна Бачка“, како би се омогућило адекватно наводњавање (од-

водњавање) обрадивог пољопривредног земљишта у циљу боље и квалитетније пољопривредне производње, а уз поштовање просторних, еколошких, друштвених и економских принципа.

Циљ израде Просторног плана је стварање услова за изградњу канала „Ором-Оборњача“ у циљу одводњавања и наводњавања. Разлог за изградњу двоенаменске функције канала је због све већих потреба за водом корисника пољопривредних површина на предметном подручју.

Члан 6.

Концептуални оквир планирања, коришћења, уређења и заштите планског подручја подразумева оптимално коришћење постојећих потенцијала подручја, редефинисање планираних намена, заштиту подручја и усклађивање са потребама корисника простора.

Просторни план ће садржати елементе детаљне регулације, што ће омогућити његово директно спровођење, у складу са законом.

Члан 7.

Ефективан рок за израду Нацрта Просторног плана је 12 месеци, од дана достављања Обрађивачу Просторног плана адекватних катастарско-топографских планова, достављања податка и пројектно-техничке документације који су од значаја за израду Просторног плана. Извештаја о извршеном раном јавном увиду, неопходних услова од овлашћених органа, посебних организација, ималаца јавних овлашћења и других институција, који су од значаја за израду Просторног плана и Извештаја о стратешкој процени утицаја.

Члан 8.

Сагласно мишљењу Покрајинског секретаријата за културу, јавно информисање и односе с верским заједницама Нови Сад, број 000444526 2025 80252 001 001 630 009 002 од 14.02.2025. године, за израду Просторног плана није неопходна израда Студије заштите непокретних културних добара.

Члан 9.

Средства за израду Просторног плана обезбеђује Јавно водопривредно предузеће „Воде Војводине“ Нови Сад.

Члан 10.

Нацрт Просторног плана биће изложен на јавни увид у трајању од 30 дана у Покрајинском секретаријату за урбанизам и заштиту животне средине, Нови Сад, као и у зградама града Суботице и општина Кањижа и Сента.

Члан 11.

Саставни део ове одлуке је Одлука о изради стратешке процене утицаја Просторног плана подручја посебне намене за изградњу канала „Ором-Оборњача“ подсистема „Тиса-Палић“, система за снабдевање водом Северне Бачке, са елементима за директно спровођење на животну средину.

Извештај о стратешкој процени утицаја Просторног плана подручја посебне намене за изградњу канала „Ором-Оборњача“ подсистема „Тиса-Палић“, система за снабдевање водом Северне Бачке, са елементима за директно спровођење на животну средину је саставни део Документационе основе Просторног плана.

Члан 12.

Носилац израде Просторног плана је Агенција за просторно планирање и урбанизам Републике Србије, Београд, у координацији са Покрајинским секретаријатом за урбанизам и заштиту животне средине Нови Сад.

Члан 13.

Обрађивач Просторног плана је Јавно предузеће за просторно и урбанистичко планирање и пројектовање „Завод за урбанизам Војводине” Нови Сад.

Члан 14.

Органи, организације и јавна предузећа, који су овлашћени да утврђују посебне услове за заштиту и уређење простора и изградњу објеката у фази израде плана, дужни су да по захтеву носиоца израде плана, у року од 30 дана, доставе све тражене податке, без накнаде.

Члан 15.

Просторни план биће сачињен у 10 (десет) примерка у аналогном и 10 (десет) примерака у дигиталном облику.

Просторни план ће се чувати потписан у аналогној и у дигиталној форми, и то у: Агенцији за просторно планирање и урбанизам Републике Србије (два примерка), Скупштини АП Војво-

дине (један примерак), Покрајинском секретаријату за урбанизам и заштиту животне средине (два примерка), граду Суботици (један примерак), општини Кањижа (један примерак), општини Сента (један примерак), архиви Обрађивача (један примерак) и архиви Инвеститора (један примерак).

Члан 16.

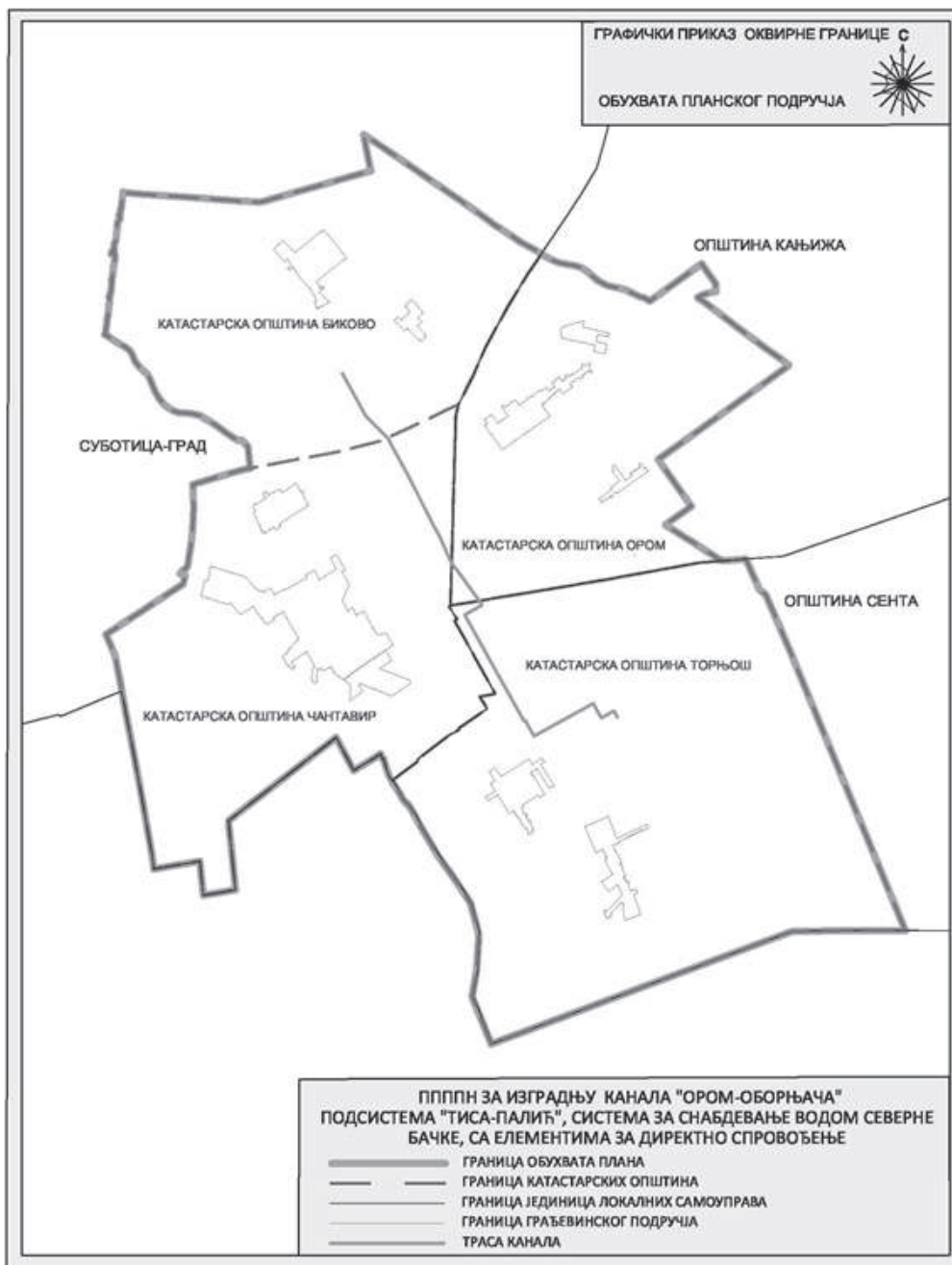
Ова одлука ступа на снагу осмог дана од дана објављивања у „Службеном листу Аутономне покрајине Војводине”.

СКУПШТИНА АУТОНОМНЕ ПОКРАЈИНЕ ВОЈВОДИНЕ

Број: 001214019 2025 09411 000 000 000 001 06 008

Нови Сад, 17. април 2025. године

ПРЕДСЕДНИК
СКУПШТИНЕ АП ВОЈВОДИНЕ
Балинт Јухас, с.р.
Juhász Bálint, s.k.



На основу члана 9. Закона о стратешкој процени утицаја на животну средину („Службени гласник РС”, бр. 135/04 и 88/10),
Агенција за просторно планирање и урбанизам Републике Србије доноси

ОДЛУКУ

О ИЗРАДИ СТРАТЕШКЕ ПРОЦЕНЕ УТИЦАЈА

ПРОСТОРНОГ ПЛАНА ПОДРУЧЈА ПОСЕБНЕ НАМЕНЕ ЗА ИЗГРАДЊУ КАНАЛА „ОРОМ-ОБОРЊАЧА”, ПОДСИСТЕМА „ТИСА-ПАЛИЋ”, СИСТЕМА ЗА СНАБДЕВАЊЕ ВОДОМ СЕВЕРНЕ БАЧКЕ НА ЖИВОТНУ СРЕДИНУ

1. Приступа се изради Стратешке процене утицаја Просторног плана подручја посебне намене за изградњу канала „Ором-Оборњача” подсистема „Тиса-Палић”, система за снабдевање водом Северне Бачке, на животну средину (у даљем тексту: Стратешка процена).

2. Разлози за израду Стратешке процене дефинисани су на основу територијалног обухвата и могућих утицаја Просторног плана подручја посебне намене за изградњу канала „Ором-Оборњача” подсистема „Тиса-Палић”, система за снабдевање водом Северне Бачке (у даљем тексту: Просторног плана) на животну средину, на следећи начин:

- значај Просторног плана за заштиту животне средине и одрживи развој произилази из потребе да се животна средина и природне вредности заштите и обезбеди одрживи развој на подручју Просторног плана;
- потреба да се у планирању просторног развоја подручја Просторног плана сагледају стратешка питања заштите животне средине и обезбеди њихово решавање на одговарајући начин;
- чињеница да Просторни план представља оквир за обезбеђење просторних услова за остварење посебне намене подручја.

3. Стратешка процена се ради за подручје Просторног плана. Оквирна граница Просторног плана обухвата делове територија града Суботица и општина Кањижа и Сента, и то:

- на територији града Суботица, целе катастарске општине Чантавир и Биково;
- на територији општине Кањижа, целу катастарску општину Ором;
- на територији општине Сента, целу катастарску општину Торњош.

У Нацрту Просторног плана, биће дефинисана коначна граница Просторног плана.

4. Израда Стратешке процене је заснована на студијско-аналитичкој документацији из области заштите животне средине, заштите природе, као и другој релевантној документацији.

5. Стратешком проценом биће разматрана питања заштите вода, ваздуха, земљишта, живог света, природе, као и друга питања за која се у току израде утврди да захтевају одговарајућу обраду.

6. Извештај о стратешкој процени, као документ којим се приказује поступак израде Стратешке процене, резултати до којих се дошло и начин интегрисања у поступак припреме Просторног плана, садржи:

- полазне основе Стратешке процене: обухват, предмет и циљеви Просторног плана, захтеви заштите животне средине из релевантних планских и других докумената;
- опште и посебне циљеве Стратешке процене и индикаторе;
- процену могућих утицаја на животну средину: приказ стања животне средине на подручју Просторног плана; варијанте развоја планског подручја, укључујући сценарио нултог развоја и варијанте развоја и заштите планског подручја повољне са аспекта заштите животне средине; процену утицаја варијантних решења на животну средину; опис мера за спречавање и ограничавање негативних и увећање позитивних утицаја на животну средину; поређење варијантних решења и приказ разлога за избор најповољнијег; процену утицаја планских решења на животну средину, опис мера за спречавање и ограничавање негативних и увећање позитивних утицаја на животну средину; начин на који су при процени узети у обзир елементи животне средине и карактеристике утицаја;
- смернице за израду стратешких процена на нижим хијерархијским нивоима;
- програм праћења стања животне средине у току спровођења Просторног плана;
- приказ коришћене методологије;
- приказ начина одлучивања, опис разлога одлучујућих за избор Просторног плана са аспекта разматраних варијантних решења и приказ начина на који су питања животне средине укључена у Просторни план;
- учешће заинтересованих страна у поступку израде и разматрања Извештаја о стратешкој процени;
- закључке до којих се дошло током израде Извештаја о стратешкој процени;
- извод из Стратешке процене (закључак–нетехнички резиме).

7. Носилац израде Стратешке процене је Агенција за просторно планирање и урбанизам Републике Србије у координацији са Покрајинским секретаријатом за урбанизам и заштиту животне средине, Нови Сад.

8. Рок за израду Стратешке процене је 4 (четири) месеца од дана достављања Обрађивачу плана адекватних катастарско-топографских планова, података и документације који су од значаја за израду плана и Извештаја о стратешкој процени утицаја, неопходних услова од овлашћених органа, организација и предузећа који су од значаја за израду Просторног плана и Извештаја о стратешкој процени утицаја, као и достављања студије заштите непокретних културних добара за обухват Просторног плана, уколико надлежни завод за заштиту споменика културе у поступку доношења одлуке о изради Просторног плана достави мишљење да је студију неопходно изградити.

Стручни тим за израду Стратешке процене биће састављен од стручњака одговарајућег профила. Стратешка процена ће се обавити у складу са европским и међународним принципима теорије и добре праксе у изради стратешке процене утицаја на животну средину за исту врсту планских докумената.

9. Учесће заинтересованих органа и организација у разматрању Извештаја о стратешкој процени обезбеђује се достављањем Извештаја о стратешкој процени на мишљење.

Учешће јавности у разматрању Извештаја о стратешкој процени обезбеђује се у оквиру јавног увида у Нацрт Просторног плана, у јединицама локалних самоуправа које су у обухвату Просторног плана.

10. Средства за израду Стратешке процене обезбеђује Јавно водопривредно предузеће „Воде Војводине” Нови Сад.

11. Одлука о изради Стратешке процене је саставни део Покрајинске скупштинске одлуке о изради Просторног плана.

12. Ова одлука се објављује у „Службеном листу Аутономне покрајине Војводине”.

13. Ова одлука ступа на снагу даном ступања на снагу Покрајинске скупштинске одлуке о изради Просторног плана.

Број: 5327/2024-02

Датум: 21.01.2025. године

Агенција за просторно планирање и урбанизам Републике Србије

Привремени директор

мр Ђорђе Милић



О Б Р А З Л О Ж Е Њ Е

ОДЛУКЕ О ИЗРАДИ СТРАТЕШКЕ ПРОЦЕНЕ УТИЦАЈА ПРОСТОРНОГ ПЛАНА ПОДРУЧЈА ПОСЕБНЕ НАМЕНЕ ЗА ИЗГРАДЊУ КАНАЛА „ОРОМ-ОБОРЊАЧА”, ПОДСИСТЕМА „ТИСА-ПАЛИЋ”, СИСТЕМА ЗА СНАБДЕВАЊЕ ВОДОМ СЕВЕРНЕ БАЧКЕ НА ЖИВОТНУ СРЕДИНУ

I Законски основ

Законски основ за доношење Одлуке о изради стратешке процене Просторног плана подручја посебне намене за изградњу канала „Ором-Оборњача” подсистема „Тиса-Палић”, система за снабдевање водом Северне Бачке на животну средину (у даљем тексту: Одлука) налази се у одредбама члана 9. ст. 1. и 5. Закона о стратешкој процени утицаја на животну средину („Службени гласник РС”, бр. 135/04 и 88/10 – у даљем тексту: Закон).

Одредбама члана 9. став 1. Закона, утврђено је да одлуку о изради стратешке процене плана или програма доноси орган надлежан за његову припрему, док је у ставу 5. истог члана прописано да је одлука о изради стратешке процене саставни део одлуке о изради плана или програма и да се објављује у „Службеном гласнику Републике Србије”, службеном гласилу аутономне покрајине, односно јединице локалне самоуправе.

II Разлози за доношење

Основни разлог за доношење Одлуке налази се у одредби члана 5. Закона о стратешкој процени утицаја на животну средину, као и чињеници да просторни план представља стратешки оквир за заштиту животне средине, побољшање квалитета живота и обезбеђење одрживог развоја на планском подручју.

III Објашњење појединих решења

У првој тачки Одлуке утврђено је да се приступа изради Стратешке процене утицаја Просторног плана подручја посебне намене за изградњу канала „Ором-Оборњача” подсистема „Тиса-Палић”, система за снабдевање водом Северне Бачке на животну средину (у даљем тексту: Стратешка процена). У другој тачки Одлуке дефинисани су основни разлози за израду Стратешке процене. У трећој тачки Одлуке дефинисано је оквирно подручје Стратешке процене, уз обавезу израде Стратешке процене истовремено са израдом Просторног плана.

У четвртој тачки Одлуке утврђено је да је израда Стратешке процене заснована на студијско-аналитичкој документацији из области заштите животне средине, заштите природе, као и другој релевантној документацији. У петој тачки дефинисана су питања која ће бити обрађена Стратешком проценом. У шестој тачки дат је садржај Извештаја о стратешкој процени Просторног плана на животну средину.

У седмој тачки Одлуке, утврђен је носилац израде Агенција за просторно планирање и урбанизам Републике Србије у координацији са Покрајинским секретаријатом за урбанизам и заштиту животне средине, Нови Сад.

У осмој тачки Одлуке одређен је ефективан рок за завршетак израде Стратешке процене, односно 4 (четири) месеца од дана достављања Обрађивачу плана адекватних катастарско-топографских планова, података и документације који су од значаја за израду плана и Извештаја о стратешкој процени утицаја, неопходних услова од овлашћених органа, организација и предузећа који су од значаја за израду плана и Извештаја о стратешкој

процени утицаја, као и достављене студије заштите непокретних културних добара за обухват плана, уколико надлежни завод за заштиту споменика културе у поступку доношења одлуке о изради плана достави мишљење да је студију неопходно израдити. Истом тачком Одлуке, одређено је да стручни тим мора бити састављен од стручњака одговарајућег профила, као и да ће се Стратешка процена обавити у складу са европским и међународним принципима теорије и добре праксе у изради стратешке процене утицаја на животну средину на исту врсту планских докумената.

У деветој тачки Одлуке одређено је да се учешће заинтересованих органа и организација у разматрању Извештаја о стратешкој процени Просторног плана на животну средину обезбеђује достављањем Извештаја о стратешкој процени на мишљење. Такође, учешће јавности у разматрању Извештаја о стратешкој процени обезбеђује се у оквиру јавног увида у Нацрт Просторног плана у јединицама локалних самоуправа које су у обухвату Просторног плана.

У десетој тачки Одлуке утврђено је да средства за израду Стратешке процене обезбеђује Јавно водопривредно предузеће „Воде Војводине” Нови Сад. У једанаестој тачки дефинисано је да Одлука представља саставни део Покрајинске скупштинске одлуке о изради Просторног плана. У дванаестој тачки дефинисано је да се Одлука објављује у „Службеном листу Аутономне покрајине Војводине”. У тринаестој тачки је утврђено да ова одлука ступа на снагу даном ступања на снагу Покрајинске скупштинске одлуке о изради Просторног плана.

503.

На основу чл. 16. став 3. и 31. алинеја друга Статута Аутономне покрајине Војводине („Службени лист АПВ”, број: 20/14), Скупштина Аутономне покрајине Војводине, на седници одржаној 17. априла 2025. године донела је

О Д Л У К У О НАМЕРИ ПРИСТУПАЊА АУТОНОМНЕ ПОКРАЈИНЕ ВОЈВОДИНЕ МЕЂУНАРОДНОЈ АСОЦИЈАЦИЈИ ФРАНКОФОНИХ РЕГИЈА (АИФР)

Члан 1.

Аутономна покрајина Војводина намерава да приступи Међународној асоцијацији франкофонних регија (АИФР) – у даљем тексту Асоцијација, као редован члан с правом гласа, уз плаћање годишње чланарине, чији је циљ развој регија које припадају француском говорном подручју, ради даљег уједињења и стварања просперитета, у којем се поштују различитости.

Асоцијација успоставља сарадњу, размену информација и искустава у свим областима између заједница француског говорног подручја, територија, регионалних заједница и удружења локалних власти.

Члан 2.

Циљеви приступања и сарадње јесу следећи:

- промовисање мира, демократије и доброг управљања између чланица асоцијације;
- подизање свести и реализација обука у чланицама ради повећања ефикасности јавног територијалног деловања уз прилагођавање савременим економским, еколошким, друштвеним и дигиталним питањима;
- билатерална, мултилатерална и прекогранична међурегионална сарадња између чланица и стварање заједничких мрежа солидарности и економског развоја, те

стварање простора солидарности и одрживог економског развоја који служи територијама и њиховом становништву;

- подршка обуци младих који говоре француски ради промовисања њихове интеграције у локалне економије;
- промовисање француског језика, језичке и културне разноликости.

У оквиру тематских приоритета Асоцијације, наводе се:

- афирмација улоге региона, међурегионална сарадња и прекогранична сарадња;
- економска франкофонија;
- омладина, образовање, култура;
- животна средина, вода, енергија и клима;
- солидарност с територијама Сахела.

Члан 3.

Скупштина Аутономне покрајине Војводине овлашћује **Мају Гојковић**, председника Покрајинске владе, да поднесе захтев за редовно чланство Аутономне покрајине Војводине у Асоцијацији.

Члан 4.

Ова одлука ступа на снагу осмог дана од дана објављивања у „Службеном листу Аутономне покрајине Војводине”.

СКУПШТИНА АУТОНОМНЕ ПОКРАЈИНЕ ВОЈВОДИНЕ

Број: 000255922 2025 09412 001 001 000 001 04 009
Нови Сад, 17. април 2025. година

ПРЕДСЕДНИК
СКУПШТИНЕ АП ВОЈВОДИНЕ,
Балинт Јухас,ср.
Juhász Bálint,sk.

ПОСЕБНИ ДЕО

504.

На основу члана 35. став 1. тачка 8. Закона о утврђивању надлежности Аутономне покрајине Војводине („Службени гласник РС“, бр.: 99/09, 67/12-одлука УС, 18/20 – др. закон и 111/21 – др. закон), члана 62. а у вези са чланом 137. Закона о високом образовању („Службени гласник РС“, бр. 88/17, 73/18, 27/18- др. закон, 67/19, 6/20-др. закони, 11/21- аутентично тумачење, 67/21, 67/21-др. закон, 76/23 и 19/25) и члана 31. алинеја друга Статута Аутономне покрајине Војводине („Службени лист АПВ“, број: 20/14), Скупштина Аутономне покрајине Војводине, на седници одржаној 17. априла 2025. године, донела је

О Д Л У К У О ПРЕСТАНКУ ФУНКЦИЈЕ ЧЛАНА САВЕТА УНИВЕРЗИТЕТА У НОВОМ САДУ

I

Др сци. **Чаба Чорби** престала је функција члана Савета Универзитета у Новом Саду, из реда представника оснивача, са 01. фебруаром 2025. године, због поднете оставке.

II

Ову одлуку објавити у „Службеном листу Аутономне покрајине Војводине“.

СКУПШТИНА АУТОНОМНЕ ПОКРАЈИНЕ ВОЈВОДИНЕ

Број: 000394299 2025 09411 000 000 022 024 06 004
Нови Сад, 17. април 2025. године

ПРЕДСЕДНИК
СКУПШТИНЕ АП ВОЈВОДИНЕ
Балинт Јухас, с.р.
Juhász Bálint, s.k.

505.

На основу члана 1. Покрајинске скупштинске одлуке о преношењу одређених овлашћења на Покрајинску владу која има Скупштина Аутономне покрајине Војводине у области здравства („Службени лист АПВ“, бр.: 24/19 и 50/21), а у вези са чл. 120. став 2. и 123. став 4. тачка 1. Закона о здравственој заштити („Службени гласник РС“, број 25/2019, 92/2023 - аутентично тумачење и 29/2025 – одлука УС) и члана 31. став 1. алинеја друга Статута Аутономне покрајине Војводине („Службени лист АПВ“, број: 20/14), Скупштина Аутономне покрајине Војводине, на седници одржаној 17. априла 2025. године донела је

ОДЛУКУ О РАЗРЕШЕЊУ ЧЛАНА УПРАВНОГ ОДБОРА УНИВЕРЗИТЕТСКОГ КЛИНИЧКОГ ЦЕНТРА ВОЈВОДИНЕ

I

Доц. др Владимир Долинај, разрешава се дужности члана Управног одбора Универзитета клиничког центра Војводине, из здравствене установе, именован Решењем о именовању председника и чланова Управног одбора Клиничког центра Војводине („Службени лист АПВ“, број: 26/21), на лични захтев, са 3. марта 2025. године.

II

Ову одлуку објавити у „Службеном листу Аутономне покрајине Војводине“.

СКУПШТИНА АУТОНОМНЕ ПОКРАЈИНЕ ВОЈВОДИНЕ

Број: 000874045 2025 09411 000 000 022 025 06 003
Нови Сад, 17. април 2025. година

ПРЕДСЕДНИК
СКУПШТИНЕ АП ВОЈВОДИНЕ,
Балинт Јухас, с.р.
Juhász Bálint, s.k.

506.

На основу члана 31. алинеја 13. Статута Аутономне покрајине Војводине („Службени лист АПВ“, број: 20/14) и члана 47. Пословника о раду Скупштине Аутономне покрајине Војводине („Службени лист АПВ“, број: 60/18 – пречишћен текст), Скупштина Аутономне покрајине Војводине, на седници одржаној 17. априла 2025. године, донела је

О Д Л У К У О ИЗМЕНИ ОДЛУКЕ О ИЗБОРУ ПРЕДСЕДНИКА И ЧЛАНОВА ОДБОРА СКУПШТИНЕ АУТОНОМНЕ ПОКРАЈИНЕ ВОЈВОДИНЕ

Члан 1.

У Одлуци о избору председника и чланова одбора Скупштине Аутономне покрајине Војводине („Службени лист АПВ“, бр.: 20/24, 24/24, 29/24, 37/24, 48/24, 55/24 и 57/24), у делу I врши се следећа измена:

1. У тачки 16. Одбор за утврђивање истоветности покрајинских прописа на језицима у службеној употреби:

бира се:

– Љиљана Плазачић, за члана Одбора, уместо Александра Зиројевића.

Члан 2.

Ову одлуку објавити у „Службеном листу Аутономне покрајине Војводине“.

СКУПШТИНА АУТОНОМНЕ ПОКРАЈИНЕ ВОЈВОДИНЕ

Број: 001671083 2024 09411 000 000 000 001 04 034
Нови Сад, 17. април 2025. године

ПРЕДСЕДНИК
СКУПШТИНЕ АП ВОЈВОДИНЕ,
Балинт Јухас, с.р.
Juhász Bálint, s.k.

507.

На основу члана 14. став 2. тачка 1) Покрајинске скупштинске одлуке о избору посланика у Скупштину Аутономне покрајине Војводине („Службени лист АПВ“, број: 40/2023) и члана 7. став

1. Покрајинске скупштинске одлуке о Скупштини Аутономне покрајине Војводине („Службени лист АПВ“, број 28/2014), Скупштина Аутономне покрајине Војводине на седници одржаној 17. априла 2025. године, донела је

О Д Л У К У
О РАЗРЕШЕЊУ ЧЛАНА СТАЛНОГ САСТАВА
ПОКРАЈИНСКЕ ИЗБОРНЕ КОМИСИЈЕ

Члан 1.

ГРАДИМИР БАНКОВИЋ, дипломирани правник из Новог Сада, РАЗРЕШАВА се дужности члана сталног састава Покрајинске изборне комисије, на коју је именован Одлуком Скупштине Аутономне покрајине Војводине, о именовању сталног састава Покрајинске изборне комисије, 21. маја 2024. године („Службени лист АПВ“, број 24/2024), због поднете оставке.

Члан 2.

Ову одлуку објавити у „Службеном листу Аутономне покрајине Војводине“.

СКУПШТИНА АУТОНОМНЕ ПОКРАЈИНЕ ВОЈВОДИНЕ

Број: 001784466 2025 09411 000 000 013 017 04 004
Нови Сад, 17. април 2025. године

ПРЕДСЕДНИК
СКУПШТИНЕ АП ВОЈВОДИНЕ,
Балинт Јухас, с.р.
Juhász Bálint, s.k.

508.

На основу чл. 17 и 18. Покрајинске скупштинске одлуке о избору посланика у Скупштину Аутономне покрајине Војводине („Службени лист АПВ“, број: 40/2023) и члана 7. став 1. Покрајин-

ске скупштинске одлуке о Скупштини Аутономне покрајине Војводине („Службени лист АПВ“, број 28/2014), Скупштина Аутономне покрајине Војводине на седници одржаној 17. априла 2025. године, донела је

ОДЛУКУ
О ИМЕНОВАЊУ ЧЛАНА СТАЛНОГ САСТАВА
ПОКРАЈИНСКЕ ИЗБОРНЕ КОМИСИЈЕ

Члан 1.

У Покрајинску изборну комисију у сталном саставу **именује се:**

– за члана, **ДРАГАН КОСОВАЦ** мастер правник из Новог Сада.

Члан 2.

Ову одлуку објавити у „Службеном листу Аутономне покрајине Војводине“.

СКУПШТИНА АУТОНОМНЕ ПОКРАЈИНЕ ВОЈВОДИНЕ

Број: 001891849 2025 09411 000 000 013 017 04 002
Нови Сад, 17. април 2025. године

ПРЕДСЕДНИК
СКУПШТИНЕ АП ВОЈВОДИНЕ,
Балинт Јухас, с.р.
Juhász Bálint, s.k.

С А Д Р Ж А Ј

Редни број	Предмет	Страна	Редни број	Предмет	Страна
ОПШТИ ДЕО			ПОСЕБНИ ДЕО		
СКУПШТИНА АУТОНОМНЕ ПОКРАЈИНЕ ВОЈВОДИНЕ			СКУПШТИНА АУТОНОМНЕ ПОКРАЈИНЕ ВОЈВОДИНЕ		
500.	Покрајинска скупштинска одлука о измени Покрајинске скупштинске одлуке о Покрајинској управи	609	504.	Одлука о престанку функције члана савета Универзитета у Новом Саду	625
501.	Покрајинска скупштинска одлука о изради Просторног плана подручја посебне намене изградње и реконструкције бицикличке стазе у зони државног пута ПА реда број 100 на деоници Нови Сад - Стара Пазова	609	505.	Одлука о разрешењу члана Управног одбора Универзитетског Клиничког центра Војводине	625
502.	Покрајинска скупштинска одлука о изради Просторног плана подручја посебне намене за изградњу канала „Ором-Оборњача“ подсистема „Тиса-Палић“, система за снабдевање водом северне бачке, са елементима за директно спровођење	618	506.	Одлука о измени Одлуке о избору председника и чланова одбора Скупштине Аутономне покрајине Војводине	625
503.	Одлука о намери приступања Аутономне покрајине Војводине Међународној асоцијацији франкофоних регија (АИФР)	624	507.	Одлука о разрешењу члана сталног састава Покрајинске изборне комисије	625
			508.	Одлука о именовану члана сталног састава Покрајинске изборне комисије	626

ОГЛАШАВАЊЕ НЕВАЖЕЋИМ ИЗГУБЉЕНИХ ИСПРАВА: 300 динара

Уплата на рачун бр 340-15329-18 /позив на бр. 13/ Д.о.о. Мађар Со Кфт. Нови Сад, Војводе Мишића бр. 1,
Текст огласа, са потврдом о уплати /примерак или фотокопија уплатнице/ слати на адресу:
„Службени лист АПВ“ Д.о.о. Мађар Со Кфт, Војводе Мишића бр. 1, Нови Сад

Издавач: Покрајински секретаријат за образовање, прописе, управу и националне мањине - националне заједнице.

Одговорни уредник: Дијана Катона, Тел. 021 487 44 27

Штампа: Д.о.о. Мађар Со Кфт. Штампарија ФОРУМ, Војводе Мишића бр. 1, Нови Сад. Телефони; редакција 064 805 5142,
Служба претплате: 021 557 304, Огласно одељење: 021 456 832, E-mail: sl.listapv@magyarszo.rs